









5				
4				
3				
2	ČISTOPIS	29.1.2021	Ing.T.DARIVČÁK	
1	DRUHÉ VYDÁNÍ	15.1.2021	Ing.T.DARIVČÁK	
0	PRVNÍ VYDÁNÍ	1.11.2020	Ing.T.DARIVČÁK	
ZMĚNA Č.	POPIS ZMĚNY	DATUM	KONTROLOVAL	PODPIS

VYPRACOVAL	KONTROLOVAL	ZODP.PROJ.	HIP	 VP PROJEKTING s.r.o. autorizovaná projekční a inženýrská kancelář 362 14 Kolová 2 IČO: 63676907, DIČ: CZ-63676907 ® tel.: 353 228 222, fax.: 353 232 751		
KOTÍKOVÁ	Ing.T.DARIVČÁK	Ing.J.ŠINTÁK	Ing.J.ŠINTÁK			
						
St.Ú. - MÚ CHEB – ODBOR STAVEBNÍ A ŽIVOTNÍHO PROSTŘEDÍ						
INVESTOR: POVODÍ OHŘE s.p., BEZRUČOVA 4219, 430 03 CHOMUTOV				FORMÁT		ČÍSLO PARÉ
STAVBA : JEZ VE SLAPANECH TĚLESO JEZU				ÚČEL	DSP / DPS	
				DATUM	01/2021	
				MĚŘÍTKO		
				kótováno v		
				Č.ZAKÁZKY	VP 04-04/2020	
OBSAH: DOKUMENTACE PRO STAVEBNÍ POVOLENÍ A PRO PROVÁDĚNÍ STAVBY DOKLADOVÁ ČÁST				Č.VÝKRESU	E.	

1. závazná stanoviska, stanoviska, rozhodnutí, vyjádření dotčených orgánů

1. Stavební povolení (ohlášení), MÚ Cheb -
2. KÚ Karlovarského kraje, OŽP, Závodní 353/88, Karlovy Vary – 29.10.20
3. MÚ Cheb, OS a OŽP, nám. Krále Jiřího z Poděbrad 1/14, Cheb – 13.11.20, 25.11.20, 7.12.20

4. Stanoviska vlastníků veřejné dopravní a technické infrastruktury

4. MO ČR, AHNM, ÚS Praha, Hradební 12/772, 110 05 Praha 1 – 10.6.2020
5. ČEZ Distribuce, a.s., Teplická 874/8, 405 02 Děčín – 18.11.20, 2.12.2020
6. ČEZ ICT Services, a.s., Duhová 1531/3, 140 53 Praha 4 – 15.5.2020
7. Telco Pro Services, a.s., Duhová 1531/3, 140 53 Praha 4 – 15.5.2020
8. GridServices s.r.o., Plynářská 499/1, 657 02 Brno – 15.5.2020
9. CETIN, a.s., Českomoravská 2510/19, Praha 9, Libeň – 15.11.20
10. CHEVAK Cheb, a.s., Tršnická 4/11, 350 02 Cheb – 15.5.2020, 8.12.20
11. T-mobile, a.s., Tomíčková 2144/1, 148 00 Praha 4 – 15.5.2020
12. Vodafone Czech Republic a.s., nám. Junkových 2, Praha 5 – 15.5.2020
13. Terea Cheb, s.r.o., Májová 588/33, 350 02 Cheb – 21.5.2020
14. CHETES s.r.o., Pelhřimovská 1, 350 02 Cheb – 19.5.2020

8. Ostatní stanoviska, vyjádření, výsledky jednání vedených v průběhu zpracování dokumentace

15. Město Cheb, nám. Krále Jiřího z Poděbrad 1/14, Cheb – 21.1.2021
16. Šlapanská elektrárnská, s.r.o., Háje 312, Cheb, (Ing. Illingerová) – 11.1.21, 14.1.2021
17. Povodí Ohře, s.p., Bezručova 4219, Chomutov – 7.1.2021
18. Rybářství Třeboň Hld., a.s., Rybářská 801, 379 01 Třeboň – 1.12.2020
19. Geofond ČR, Kostelní 26, 170 06 Praha 7 – 2.12.2020
20. Záписы z výrobních výborů a komisí – 27.7.20, 8.10.20, 8.1.21

KRAJSKÝ ÚŘAD KARLOVARSKÉHO KRAJE

ODBOR ŽIVOTNÍHO PROSTŘEDÍ A ZEMĚDĚLSTVÍ

2

Ing. Jan ŠINTAK - I.P.R.E.
Dne - 2 - 11 - 2020
Číslo 240

VP PROJEKTING s.r.o.
P.O.BOX 179
360 01 Karlovy Vary

Váš dopis značka // ze dne
// 16-10-2020

Naše značka
KK/5103/ZZ/20

Vyřizuje / linka
Chochel/594

Karlovy Vary
29-10-2020

Stanovisko k evropsky významným lokalitám a ptačím oblastem pro záměr „Jez ve Slapanech - těleso jezu“

Krajský úřad Karlovarského kraje, jako orgán ochrany přírody, příslušný podle ustanovení § 77a odst. 4 písm. n) zákona ČNR č. 114/1992 Sb., o ochraně přírody a krajiny, ve znění pozdějších předpisů, po posouzení záměru „Jez ve Slapanech - těleso jezu“ žadatele VP PROJEKTING s.r.o., P.O.BOX 179, 360 01 Karlovy Vary, doručeného dne 16. 10. 2020, vydává v souladu s ustanovením § 45i odst. 1 výše uvedeného zákona toto stanovisko:

záměr „Jez ve Slapanech - těleso jezu“ nemůže mít samostatně nebo ve spojení s jinými koncepcemi nebo záměry významný vliv na předmět ochrany nebo celistvost evropsky významné lokality nebo ptačí oblasti.

Odůvodnění:

Dne 16. 10. 2020 obdržel zdejší orgán ochrany přírody žádost VP PROJEKTING s.r.o., P.O.BOX 179, 360 01 Karlovy Vary k projektu „Jez ve Slapanech - těleso jezu“. Dokumentace se zabývá opravou jezového tělesa jezu ve Slapanech na Odřavě v ř. km 18,325. Jez sestává z betonového jezového tělesa a betonové propusti jezu. Povrch konstrukce betonové propusti je narušen vlasovými trhlinami a samotné jezové těleso ztrácí vlivem mechanického namáhání a mrazových cyklů ochrannou cementovou stěrku. V betonu jezu po odpadnutí stěrky vznikají výlomy a kaverny. Opravy zahrnují sanaci celé přelivné plochy tělesa jezu pomocí kotveného kamenného obkladu s kamenorezy na přelivné hraně. Trhliny v konstrukci štěrkové propusti budou sanovány pomocí trvale pružného tmelu s ochranným hydrofobním nátěrem.

V rámci oprav bude taktéž obnovena navazující část těžkého kamenného záhozu za deskou podjezí. Součástí oprav je zároveň doplnění provizorního hrzení na pravobřežní štěrkovou propust v podobě nových drážek, dosedacího prahu a hradidlových profilů. K obsluze provizorního hrzení bude na záhlaví pilířů osazena nová obslužná lávka. Doplnění drážek provizorních hradidel umožní zahrazení propusti a přístup pro potřebné revize a opravy. Oprava jezového tělesa a navazující části podjezí zajistí správnou

tlumicí a stabilizační funkci při převádění průtoků přes jezový profil. Během stavby bude trvale zachován převod minimálního zůstatkového průtoku ponecháním alespoň jedné poloviny průtočného profilu koryta pro převádění běžných minimálních denních průtoků.

Z hlediska ochrany přírody jde o opatření bodového charakteru, jehož předmětem je rekonstrukce stávajícího prvku, nikoliv budování nového.

Podkladem pro vydání tohoto stanoviska jsou:

- Žádost ze dne 16. 10. 2020, obsahující lokalizaci a podrobný popis záměru;
- Nařízení vlády - národní seznam evropsky významných lokalit, v platném znění, včetně karet lokalit;
- Souhrny doporučených opatření pro evropsky významné lokality a ptačí oblasti, v platném znění;
- Nařízení vlády, kterými byly vyhlášeny ptačí oblasti v aktuálním rozsahu;
- Aktuální vrstva mapování biotopů od Agentury ochrany přírody a krajiny ČR;
- Náhled do nálezové databáze Agentury ochrany přírody a krajiny ČR ke dni vydání tohoto stanoviska;
- Náhled do katastru nemovitostí;
- Náhled do databáze LPIS – MZe ČR.

Dle krajského úřadu nemohou mít realizace a provoz záměru významný negativní vliv na širší okolí, jelikož jde rekonstrukci stávajícího prvku na místním toku.

Potencionální negativní vliv záměru (stavební a výkopové práce) je podle názoru krajského úřadu pouze lokální, omezený pouze na místo realizace záměru a jeho blízké okolí, přesah dopadu činností spojených s realizací je nulový, o jakémkoliv možném ovlivnění prvků soustavy Natura 2000 tedy nelze ani uvažovat.

Vzhledem k výše uvedenému charakteru záměru (rekonstrukce stávajícího vodohospodářského prvku), charakteru předpokládaných nežádoucích vlivů (zemní práce lokálního charakteru, deponie materiálů), ploše ovlivněné možnými negativními vlivy a požadavkům na ochranu EVL a PO, považuje krajský úřad veškeré výše uvedené informace a zjištěné podklady za dostatečné pro to, aby mohl být vyloučen významný negativní vliv záměru na předměty ochrany či celistvost všech EVL nebo PO.

Krajský úřad nemá v současné době žádné informace (ze své činnosti, nebo z dalších dostupných zdrojů – např. územní plány, informační systémy EIA/SEA apod.) o přípravě či realizaci takových záměrů či koncepcí, které by (dle své charakteristiky či svým provedením či provozem) mohly mít ve spojení s předmětným záměrem významný negativní vliv na předměty ochrany nebo celistvost evropsky významných lokalit nebo ptačích oblastí.

Nejbližším prvkem soustavy Natura 2000 je evropsky významná lokalita Ramena Ohře, která se nachází cca 4 km níže po proudu řeky Odry, mezi ní a záměrem však leží vodní nádrž Jesenice, která byla vybudována právě na toku Odry. S ohledem na tuto skutečnost tedy nehrozí ani nebezpečí zákalu nebo splachu stavebních látek a lze tak vyloučit jakékoliv, byť i jen sekundární, ovlivnění celistvosti soustavy Natura 2000.

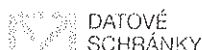
Krajský úřad Karlovarského kraje posoudil předložený záměr, jeho umístění a rozsah a dospěl k závěru, že výše uvedený záměr **nemůže samostatně či ve spojení s jinými záměry nebo koncepcemi významně ovlivnit předměty ochrany nebo celistvost EVL nebo PO**, jak je uvedeno ve výroku tohoto stanoviska.

Toto stanovisko je platné výhradně pro rozsah záměru, který byl předmětem tohoto stanoviska; jakékoliv podstatné doplnění je v takovém případě nutné vnímat jako změnu záměru a je nutné je opětovně předložit k vydání nového stanoviska dle § 45i odst. 1 ZOPK příslušným orgánům ochrany přírody.


Toto stanovisko nenahrazuje stanoviska, vyjádření či rozhodnutí, vydávaná podle ustanovení jiných paragrafů ZOPK, nebo jiných zákonů.

V z. Ing. Jiří Raška

Ing. Regina Martincová
vedoucí odboru životního prostředí a zemědělství



Doručenka datové zprávy



Předmět: Stanovisko 45i – Jez ve Slapech
ID zprávy: 836841010
Typ zprávy: Veřejná datová zpráva
Stav zprávy: Doručená
Datum a čas doručení: 2. 11. 2020 v 15:46:59

Odesílatel: Karlovarský kraj, Závodní 353/88, 36006 Karlovy Vary, CZ
ID schránky: siqbxt2
Typ schránky: Orgán veřejné moci
Odesílající osoba: Spisová aplikace

Adresát: "VP PROJEKTING" s.r.o., Přemyslova 84/3, 12800 Praha 2, CZ
ID schránky: m8ibaaq
Typ schránky: Právnícká osoba

Zmocnění: Nežadáno
Naše čís. jednací: KK/5103/ZZ/20
Naše spisová zn.: KK/63/ZZ/20
Vaše čís. jednací: VP/702/2020
Vaše spisová zn.: Nežadáno
K rukám: Nežadáno
Do vlastních rukou: Ne
Zakázáno doručení fikcí: Ne

Události zprávy:

29. 10. 2020 v 16:00:16 EV0: Datová zpráva byla podána.
29. 10. 2020 v 16:00:16 EV5: Datová zpráva byla dodána do datové schránky příjemce. Je-li příjemcem datové zprávy orgán veřejné moci vystupující v postavení orgánu veřejné moci, byla datová zpráva tímto okamžikem doručena.
2. 11. 2020 v 15:46:59 EV12: Přihlásila se pověřená osoba s právem přístupu ke zprávě ve smyslu § 8, odst. 6 zákona č. 300/2008 Sb., v platném znění. Datová zpráva je nyní doručena. Případné dřívější datum doručení fikcí nebo doručení dodáním do schránky orgánu veřejné moci není dotčeno.



MĚSTSKÝ ÚŘAD CHEB

odbor stavební a životního prostředí
náměstí Krále Jiřího z Poděbrad 1/14, 350 20 Cheb

3

Č. j. podané žádosti: VP/703/2020
Ze dne: 15.10.2020

Číslo jednací: MUCH 86437/2020
Číslo spisu: KSÚ 8862/2020
Vyřizuje: Darina Dierlová a zástupci úseků uvedení níže
E-mail: dierlova@cheb.cz
Telefon: 354 440 113

Cheb, dne: 13.11.2020

„VP PROJEKTING“ s.r.o.	
Dělo	18 -11- 2020
Č.j.:	770

SOUHRNNÉ VYJÁDŘENÍ

k návrhu opravy jezového tělesa v katastrálním území Háje u Chebu a obci Cheb pro účely stavebního povolení a provedení stavby

Městský úřad Cheb obdržel dne 19.10.2020 Vaši žádost o vydání koordinovaného stanoviska dotčených správních orgánů tohoto úřadu k akci nazvané „Jez ve Slapanech – těleso jezu“ podle připojeného projektu z 10/2020 pro účely stavebního povolení a provedení stavby (DSP/DPS), odpovědný projektant Ing. Jan Šinták, ČKAIT 0300286, stavebník: Povodí Ohře, státní podnik, IČO: 70889988, Bezručova 4219, 430 03 Chomutov. Předmětem projektu je oprava jezového tělesa stávajícího jezu ve Slapanech na řece Odře v ř. km 18,325. Opravou jezového tělesa budou dotčeny pozemky p.p.č. 849/2, 851, 1047, 1409/2, 1049/6 a st.p.č. 1307 v k.ú. Háje u Chebu, obec Cheb.

Vzhledem k tomu, že nelze splnit podmínky ustanovení § 4 odst. 7 stavebního zákona pro vydání koordinovaného stanoviska, vydává Městský úřad v Chebu – odbor stavební a životního prostředí pro výše uvedené účely následující souhrnné vyjádření, které zahrnuje požadavky na ochranu všech veřejných zájmů, které dotčený orgán hájí podle dotčených zvláštních zákonů.

I. Z hlediska veřejné správy v oblasti ochrany životního prostředí

I.1 Vodní hospodářství (Ing. Olga Podorská/525)

Předložená projektová dokumentace pro povolení stavby řeší opravu jezového tělesa na ppč. 1307, k.ú. Háje u Chebu, obec Cheb. Městský úřad Cheb, odbor stavební a životního prostředí, příslušný vodoprávní úřad podle ustanovení § 104 odst. 2 písm. c) a ustanovení § 106 zákona č. 254/2001 Sb., o vodách a o změně některých zákonů (vodní zákon), ve znění pozdějších předpisů (dále jen „vodní zákon“) a místně příslušný správní orgán podle ustanovení § 11 zákona č. 500/2004 Sb., správní řád, ve znění pozdějších předpisů, Vám vydává toto vyjádření:

S předloženým záměrem **souhlasíme** za těchto podmínek:

- Předložte nám (příslušnému vodoprávnímu úřadu) spolu s žádostí o povolení stavby vodního díla (příloha č. 8 k vyhlášce č. 183/2018 Sb., formulář lze stáhnout zde https://www.cheb.cz/assets/File.ashx?id_org=5091&id_dokumenty=970709) 2x projektovou dokumentaci vodohospodářské části stavby (zpracovanou autorizovaným projektantem pro stavby vodního hospodářství) v rozsahu dle vyhlášky č. 499/2006 Sb., o dokumentaci staveb, ve znění pozdějších předpisů, včetně příslušných dokladů podle ustanovení § 10 vyhlášky č. 183/2018 Sb., o náležitostech rozhodnutí a dalších opatření vodoprávního úřadu a o dokladech předkládaných vodoprávnímu úřadu.

I.2 Ochrana přírody a krajiny (Ing. Kateřina Maříková/143)

Městský úřad Cheb, odbor stavební a životního prostředí, orgán ochrany přírody a krajiny, příslušný podle ustanovení § 77 odst. 4 zákona č. 114/1992 Sb., o ochraně přírody a krajiny, ve znění pozdějších předpisů, vydává toto vyjádření: k předloženému záměru nemáme připomínky.

I.3 Státní správa lesů (Petra Stará/516)

Na základě ustanovení § 48 odst. 2 písm. b) zákona č. 289/1995 Sb., o lesích a o změně a doplnění některých zákonů, ve znění pozdějších předpisů, vydáváme toto stanovisko: k předloženému záměru nemáme připomínky.

I.4 Ochrana zemědělského půdního fondu (Ing. Martina Trkovská/532)

Městský úřad Cheb, odbor stavební a životního prostředí, jako orgán ochrany ZPF příslušný podle ust. § 13 odst. 1 písm. a) a § 15 zákona č. 334/1992 Sb., o ochraně zemědělského půdního fondu, ve znění pozdějších předpisů, nemá proti předloženému záměru námitek.

I.5 Ochrana ovzduší (Alena Hofericová/523)

Podle zákona č. 201/2012 Sb., o ochraně ovzduší, ve znění pozdějších předpisů nejsme k uvedenému záměru dotčený orgán v územním, stavebním a kolaudačním řízení.

I.6 Odpadové hospodářství (Ing. Luboš Rychlík/526)

K umístění stavby, ke změně využití území nebo k povolení stavby pro potřeby projednání podle zvláštních právních předpisů, jejichž výsledkem má být územní rozhodnutí nebo stavební povolení, se na tomto úseku veřejné správy vydává samostatné závazné stanovisko podle § 79 odst. 4 zákona o odpadech č. 185/2001 Sb. v platném znění z hlediska nakládání s odpady. Pro potřeby územního souhlasu nebo ohlášení stavby se toto stanovisko nevydává.

K žádosti o závazné stanovisko se přikládá konečný návrh stavby, tj. úplná projektová dokumentace, jak bude předkládána příslušnému úřadu k rozhodnutí, jehož vydání je závazným stanoviskem podmíněno. Návrh nakládání s odpady musí být v souladu s platným zákonem o odpadech, Katalogem odpadů i vyhláškou č. 499/2006 Sb. v platném znění, o dokumentaci staveb (příloha 12, bod B.8 písm.h). Tzn. musí specifikovat předpokládaná množství odpadů a způsob nakládání s nimi (třídění, dočasné shromažďování, značení, likvidace). Uvést je třeba také využití odpadů, s ohledem na skutečnost, že odpady může převzít do vlastnictví jen k tomu oprávněná osoba podle § 12 odst.3 zákona o odpadech.

II. Z hlediska státní správy silničního hospodářství (Soňa Čtvrtníková/520)

MěÚ Cheb, odbor SŽP, státní správa silničního hospodářství příslušný silniční správní úřad ve věcech silnic II. a III. třídy a veřejně přístupných účelových komunikací ve správním území obecního úřadu obce s rozšířenou působností Cheb ve smyslu ustanovení § 40 odst. 4 písm. a) zákona č. 13/1997 Sb., o pozemních komunikacích, místních komunikací ve správním území města Cheb ve smyslu ustanovení § 40 odst. 5 písm. b) zákona o pozemních komunikacích a zároveň příslušný obecní úřad obce s rozšířenou působností ve věcech provozu na pozemních komunikacích ve smyslu ustanovení § 124 odst. 6 a ustanovení § 77 odst. 1 písm. c) zákona č. 361/2000 Sb., o provozu na pozemních komunikacích a o změnách některých zákonů, ve znění pozdějších předpisů (dále jen „zákon o silničním provozu“) sděluje, že v případě dotčení pozemních komunikací je nutno respektovat podmínky přímo vyplývající ze zákona o pozemních komunikacích. V případě, že si realizace záměru vyžádá dotčení místní komunikace III.třídy C23 umístěné na p.p.č. 857/10, p.p.č. 863/7, p.p.č. 893/9 a 1409/2, k.ú. Háje u Chebu, obec Cheb umístěním nebo přeložkou inženýrských sítí, prováděním stavebních prací, příp. umístěním věcí nebo materiálu nesloužících k údržbě nebo opravám komunikace (zábor) je třeba postupovat dle ustanovení § 25 zákona o pozemních komunikacích a požádat silniční správní úřad o vydání povolení. V případě, že si realizace záměru vyžádá úpravy stávajícího dopravního připojení nebo vybudování nového dopravního připojení (i dočasných staveništních komunikací) k výše uvedené místní komunikaci je třeba postupovat dle ustanovení § 10 zákona o pozemních komunikacích a požádat silniční správní úřad o vydání povolení. Pro vybudování dopravního připojení k účelové komunikaci není třeba povolení silničního správního úřadu, neboť zákon o pozemních komunikacích dopravní připojení k účelovým komunikacím neřeší, stejně tak není zákonem o pozemních komunikacích řešeno zvláštní užívání účelové komunikace a není tedy vyžadováno povolení silničního správního úřadu ve smyslu ust. § 25 zákona o pozemních

komunikacích. V případě, že si realizace záměru vyžádá omezení obecného užívání pozemní komunikace uzavírkou, je třeba postupovat v souladu s ustanovením § 24 zákona o pozemních komunikacích a 30 dnů předem dnem požadovaného uzavření provozu na pozemní komunikaci požádat příslušný silniční správní úřad o povolení uzavírky. V případě, že si realizace záměru vyžádá změnu místní úpravy provozu na pozemních komunikacích, je třeba postupovat v souladu s ustanovením § 77 zákona o silničním provozu a požádat příslušný úřad obce s rozšířenou působností o stanovení přechodné úpravy provozu na pozemních komunikacích. Využití pozemních komunikací pro zamýšlené užití stavební technikou je třeba předložit k vyjádření příslušnému orgánu Policie ČR z hlediska bezpečnosti a plynulosti silničního provozu a vlastníku výše uvedené místní komunikace s ohledem na případnou zatížitelnost mostního objektu na místní komunikaci.

III. Z hlediska územního plánování (Ing. arch. Ondřej Dobrylovský/524)

Na základě ustanovení § 6 odst. 1 zákona č. 183/2006 Sb., o územním plánování a stavebním řádu (stavební zákon), ve znění pozdějších předpisů, jako příslušný úřad územního plánování, **souhlasíme bez podmínek.**

Uvedený záměr je opravou stávající, dokončené stavby – oprava jezového tělesa jezu ve Slapanech na Odřavě v říčním km 18,325. Záměr je situován v lokaci přiléhající k zastavěnému území v plochách vymezených Územním plánem Cheb, resp. jeho úplným zněním po vydání změn č. 4, 9, 12, 13, 15, 17, 18 a 19 účinným od 5. 8. 2020 (dále jen územní plán), jako plochy *W - plochy vodní a vodohospodářské*, v nichž územní plán stanoví *hlavní využití pro pozemky vodních ploch, koryt vodních toků a jiné pozemky určené pro převažující vodohospodářské využití*. Dočasnými zábory (ZOV a přístup na stavbu) záměr okrajově zasahuje do ploch vymezených jako *ZS - zeleň - soukromá a vyhrazená*, tyto však budou po dokončení stavby uvedeny do původního stavu.

Uvedený záměr je v souladu s platnou územně plánovací dokumentací.

Toto vyjádření nenahrazuje závazné stanovisko orgánu územního plánování ani rozhodnutí či jiná opatření orgánů státní správy, jichž je zapotřebí pro povolení stavby podle příslušných předpisů.

IV. Z hlediska státní památkové péče (Slávka Snížková/175)

Městský úřad Cheb, odbor stavební a životního prostředí jako dotčený orgán státní správy na úseku památkové péče příslušný podle ustanovení § 29, zákona č. 20/1987 Sb., o státní památkové péči, v platném znění, vydává toto vyjádření: z hlediska státní památkové péče se v zájmovém území k.ú. Háje u Chebu v lokalitě vymezené předloženou situací nenachází žádné památkové chráněné území ani nemovité kulturní památky, proto souhlasíme bez podmínek.

Vzhledem k tomu, že jedná o území s možnými archeologickými nálezy, proto upozorňujeme na povinnosti vyplývající z § 21, 22 a 23 zákona č. 20/1987 Sb., o státní památkové péči, ve znění pozdějších předpisů:

1. **Oznámit stavební akci** minimálně v době přípravy stavby **Archeologickému ústavu Akademie věd České republiky**. Oznámení se podává v podobě formuláře, <http://api.archeologickamapa.cz/oznameni/0> nebo poštou na adresu: ARÚ AV ČR, Praha, v.v.i. Referát archeologické památkové péče, Letenská 4, 118 01 Praha 1.
2. **Pokud to bude nutné umožnit provedení záchranného archeologického výzkumu** Archeologickému Ústavu nebo vybrané oprávněné organizaci, o jehož podmínkách bude v dostatečném předstihu uzavřena dohoda mezi stavebníkem a oprávněnou organizací podle § 21–22 zákona č. 20/1987 Sb., ve znění pozdějších předpisů. Seznam oprávněných archeologických pracovišť Karlovarského kraje se nachází na stránkách www.arup.cas.cz.

3. Informovat o nálezu, který nebyl učiněn při provádění archeologického výzkumu, Archeologický ústav v Praze nebo nejbližší muzeum. Učiní tak nálezce nebo osoba odpovědná za provádění výkopových prací, podle § 23 odst. 2 zákona č. 20/1987 Sb., ve znění pozdějších předpisů. Archeologickým nálezem je věc (soubor věcí), která je dokladem nebo pozůstatkem života člověka, jeho činnosti od počátku jeho vývoje do novověku a zachovala se zpravidla pod zemí. Je míněn nález movitý, tj. keramické zlomky nádob, kovové předměty, zbraně, ozdoby, ale i mince, zlomky stavebního materiálu, kosti zvířecí i lidské apod., vzácně i dochované organické látky jako textil a dřevo. Také nález nemovitý, tj. kulturní vrstvy včetně zásypů kleneb, pozůstatky zděných a jiných konstrukcí staveb, objekty v určitém kontextu informací, tj. valy, mohyly, hroby apod.

Toto souhrnné vyjádření není rozhodnutím ve správním řízení a nenahrazuje povolení ani souhlasy dotčených správních orgánů vydávané podle zvláštních právních předpisů. Shrnuje požadavky na ochranu veřejných zájmů sledovaných v působnosti Městského úřadu Cheb. V případě potřeby dalšího projednání jednotlivých vyjádření se můžete obrátit přímo na uvedené úředníky.

Ing. Jaroslav Šínka
vedoucí odboru stavebního a ŽP

Souhrnné vyjádření obdrží

Žadatel: VP PROJEKTING s.r.o., P.O. BOX 179, 360 21 Karlovy Vary
Městský úřad Cheb – odbor stavební a ŽP – oddělení stavebního řádu



Doručenka datové zprávy

„VP PROJEKTING“ s.r.o.	
Dob	18 -11- 2020
Č.j.	770

Předmět: souhrnné / koordinované vyjádření
ID zprávy: 843358997
Typ zprávy: Veřejná datová zpráva
Stav zprávy: Doručená
Datum a čas doručení: 18. 11. 2020 v 06:29:57

Odesílatel: Město Cheb, náměstí Krále Jiřího z Poděbrad 1/14, 35002 Cheb, CZ
ID schránky: a8gbnyc
Typ schránky: Orgán veřejné moci
Odesílající osoba: Administrátor

Adresát: "VP PROJEKTING" s.r.o., Přemyslova 84/3, 12800 Praha 2, CZ
ID schránky: m8ibaaq
Typ schránky: Právnícká osoba

Zmocnění: Nezádáno
Naše čís. jednací: MUCH 86437/2020
Naše spisová zn.: KSÚ 8862/2020
Vaše čís. jednací: VP/703/2020
Vaše spisová zn.: Nezádáno
K rukám: Nezádáno
Do vlastních rukou: Ano
Zakázáno doručení fikcí: Ne

Události zprávy:

16. 11. 2020 v 09:54:04 EV0: Datová zpráva byla podána.
16. 11. 2020 v 09:54:05 EV5: Datová zpráva byla dodána do datové schránky příjemce. Je-li příjemcem datové zprávy orgán veřejné moci vystupující v postavení orgánu veřejné moci, byla datová zpráva tímto okamžikem doručena.
18. 11. 2020 v 06:29:57 EV12: Přihlásila se pověřená osoba s právem přístupu ke zprávě ve smyslu § 8, odst. 6 zákona č. 300/2008 Sb., v platném znění. Datová zpráva je nyní doručena. Případné dřívější datum doručení fikcí nebo doručení dodáním do schránky orgánu veřejné moci není dotčeno.


Městský úřad Cheb, odbor stavební a životního prostředí

náměstí Krále Jiřího z Poděbrad 14, 350 20 Cheb

3

Č.j.: MUCH 97695/2020/Kol
Spis. zn.: KSÚ 9924/2020
Vyřizuje: Miroslava Kolinová
E-mail: kolinova@cheb.cz
Telefon: 354 440 146

Cheb, dne: 25.11.2020



SDĚLENÍ

Městský úřad Cheb, odbor stavební a životního prostředí, jako příslušný úřad územního plánování dle § 6 odst.1 písm. e) zákona č. 183/2006 Sb., o územním plánování a stavebním řádu, ve znění pozdějších předpisů, (dále jen "stavební zákon"), obdržel dne **20.11.2020** pod č.j. **MUCH 96302/2020** žádost o závazné stanovisko orgánu územního plánování ke *stavebnímu řízení* pro záměr „*Jez ve Slapanech – těleso jezu*“ na p.p.č. 849/2, 851, 1047, 1409/2, 1049/6 a st.p.č. 1307 v k.ú. Háje u Chebu, obec Cheb. Jedná se o opravu jezového tělesa stávajícího jezu a navazující části podjezí ve Slapanech na řece Odnavě v ř. km 18,325.

Dle ustanovení § 96b odst. 1 stavebního zákona, jestliže vydání rozhodnutí nebo jiného úkonu podle části třetí hlavy III dílů 4 a 5, § 126, 127, 129 odst. 2 a 3 nebo podle zvláštního zákona závisí na posouzení jím vyvolané změny v území, je podkladem tohoto rozhodnutí nebo jiného úkonu závazné stanovisko orgánu územního plánování. Z toho vyplývá, že závazné stanovisko orgánu územního plánování se nevydává, pokud neslouží jako podklad pro vydání rozhodnutí nebo jiného úkonu dle výše uvedených ustanovení stavebního zákona.

Z doložených podkladů, které byly přílohou k žádosti o vydání závazného stanoviska ze dne 20.11.2020 pod č.j. MUCH 96302/2020 je zřejmé, že se nejedná o záměr, který vyvolá změnu v území, proto orgán územního plánování závazné stanovisko dle § 96b stavebního zákona nevydává.

otisk razítka

Ing. Jaroslav Šinka v. r.
vedoucí odboru stavebního a životního prostředí

Příloha:
Ověřený „Katastrální situační výkres“ – výkres č. C.4.

Rozdělovník

Doručení jednotlivě:

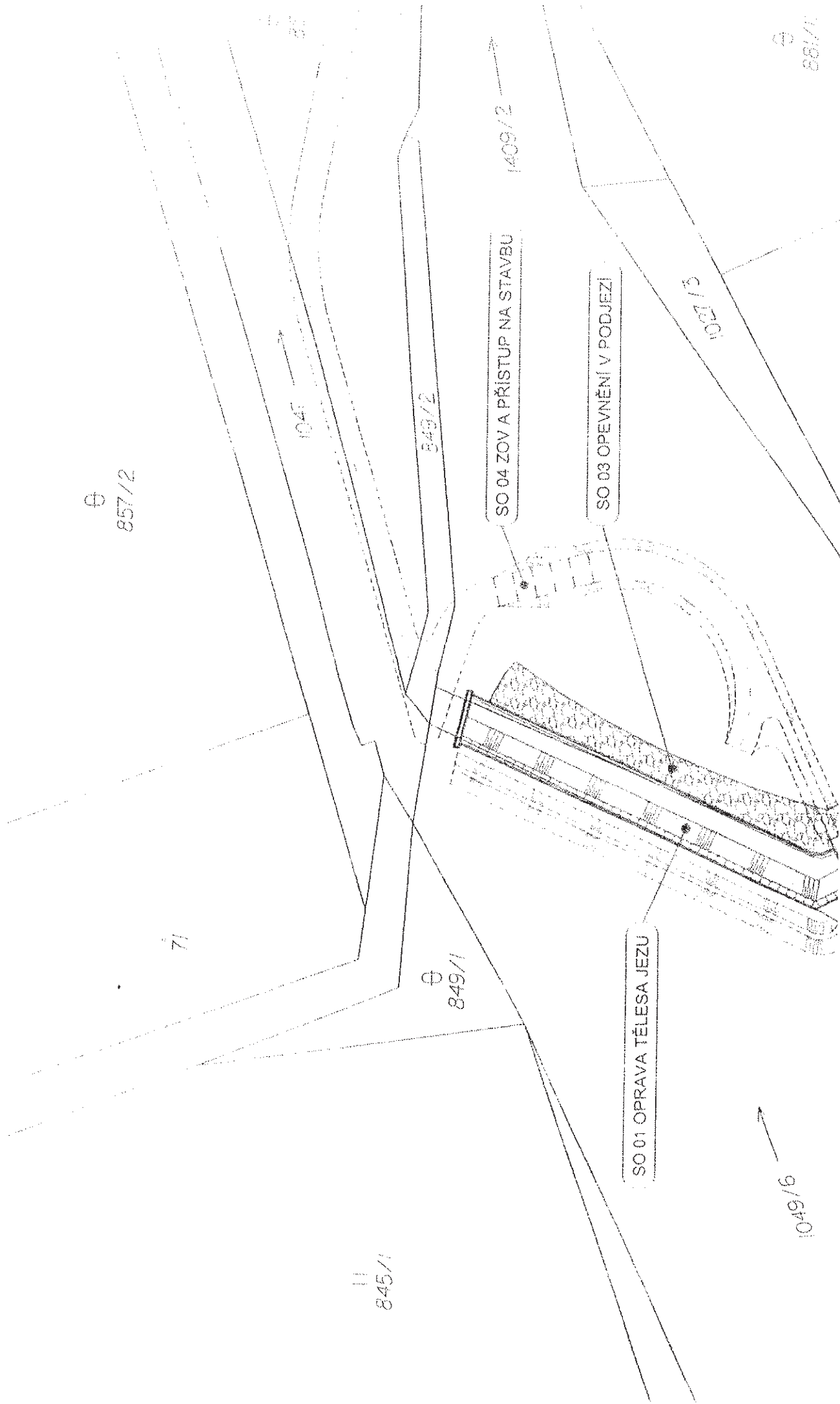
VP PROJEKTING s.r.o., projekční a inženýrská činnost, P.O.BOX 179, 360 21 Karlovy Vary

Dále obdrží:

Povodí Ohře, státní podnik, Bezručova 4219, 430 03 Chomutov
Městský úřad Cheb, odbor stavební a životního prostředí, náměstí Krále Jiřího z Poděbrad 1/14,
350 20 Cheb

JEZ VE SLAPANECH - TĚLESO JEZU

KATASTRÁLNÍ SITUAČNÍ VÝKRES M 1:500



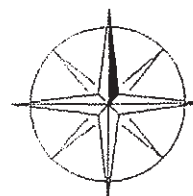
LEGENDA

	NOVÉ ŽELEZOBETONOVÉ KONSTRUKCE
	NOVÉ KONSTRUKCE Z KAMENNÉHO OBKLADU
	NOVÉ KONSTRUKCE Z KAMENNÉ ROVNANINY
	NOVÉ OCELOVÉ KONSTRUKCE
	ZOV A PŘÍSTUP NA STAVBU
	HRANICE POZEMKŮ

MOC 94695/2020/Ko1
MĚSTSKÝ ÚRAD CHEB
Odbor stavební
a životního prostředí
23.11.2020
J. Václav

LEGENDA STÁVAJÍCÍCH INŽENÝRSKÝCH SÍTÍ

	NADZEMNÍ ELEKTRICKÉ VEDENÍ VN (ČEZ Distribuce, a.s.)
	PODZEMNÍ ELEKTRICKÉ VEDENÍ NN (ČEZ Distribuce, a.s.)
	PODZEMNÍ SDĚLOVACÍ VEDENÍ (CETIN, a.s.)
	VODOVOD (VOSS, a.s.)








UPOZORNĚNÍ

- PODZEMNÍ VEDENÍ JSOU ZAKRESLENA INFORMATIVNĚ PODLE MAPOVÝCH PODKLADŮ A VYJÁDRĚNÍ SPRÁVCŮ
- PŘED ZAHÁJENÍM VÝKOPOVÝCH PRACÍ MUSÍ MUSÍ ZHOTOVITEL OBJEDNAT VYTÝČENÍ VŠECH VEDENÍ NA MÍSTĚ
- PRACOVNÍCI STAVBY BUDOU PROKAZATELNĚ, ZÁPÍSEM VE STAVEBNÍM DENÍKU, SEZNÁMENÍ S ULOŽENÍM
- PODZEMNÍCH VEDENÍ A SE ZPŮSOBEM VÝKOPOVÝCH PRACÍ, ZEJMÉNA V BLÍZKOSTI KABELŮ
- PŘED ZAHÁJENÍM VÝKOPOVÝCH PRACÍ JE NUTNO VYTÝČIT HRANICE POZEMKŮ

SOUŘADNICOVÝ SYSTÉM S-JTSK
VÝŠKOVÝ SYSTÉM BALŤ PO VYROVNÁNÍ


5				
4				
3				
2				
1				
0	PRVNÍ VYDÁNÍ	1.10.2020	Ing.T.DARIVČÁK	
ZMĚNA Č.	POPIS ZMĚNY	DATUM	KONTROLOVAL	PODPIS

VYPRACOVAL	KONTROLOVAL	ZODP.PROJ.	HIP		VP PROJEKTING s.r.o.		
Ing.T.DARIVČÁK	P.JANOUŠEK	Ing.J.ŠINTÁK	Ing.J.ŠINTÁK		Vězeňská 10, 350 02 Cheb IČO: 252 22 123, DIČ: CZ252 22 123 Zapsaná v obchodním rejstříku, Městský soud v Chebu Sídlo: Vězeňská 10, 350 02 Cheb		
							
St.Ú. - MŮ CHEB - ODBOR STAVEBNÍ A ŽIVOTNÍHO PROSTŘEDÍ							
INVESTOR: POVODÍ OHŘE s.p., BEZRUČOVA 4219, 430 03 CHOMUTOV					FORMÁT	4xA4	ČÍSLO PARÉ
STAVBA : JEZ VE SLAPANECH TĚLESO JEZU					ÚČEL	DSP / DPS	
					DATUM	10/2020	
					MĚŘÍTKO	1:500	
					kótováno v	m	
OBSAH. DOKUMENTACE PRO STAVEBNÍ POVOLENÍ A PRO PROVÁDĚNÍ STAVBY KATASTRÁLNÍ SITUAČNÍ VÝKRES					Č.ZAKÁZKY	VP 04-04/2020	C.4
					Č.VÝKRESU		



Doručenka datové zprávy

Předmět: Dopis (obecný, vyjádření obecné)
ID zprávy: 846531858
Typ zprávy: Veřejná datová zpráva
Stav zprávy: Doručená
Datum a čas doručení: 26. 11. 2020 v 07:52:13



Odesílatel: Město Cheb, náměstí Krále Jiřího z Poděbrad 1/14, 35002 Cheb, CZ
ID schránky: a8gbnyc
Typ schránky: Orgán veřejné moci
Odesílající osoba: Administrátor

Adresát: "VP PROJEKTING" s.r.o., Přemyslova 84/3, 12800 Praha 2, CZ
ID schránky: m8ibaaq
Typ schránky: Právnícká osoba

Zmocnění: Nezádáno
Naše čís. jednací: MUCH 97695/2020
Naše spisová zn.: KSÚ 9924/2020
Vaše čís. jednací: Nezádáno
Vaše spisová zn.: Nezádáno
K rukám: Nezádáno
Do vlastních rukou: Ne
Zakázáno doručení fikcí: Ne

Události zprávy:

-
25. 11. 2020 v 14:41:19 EV0: Datová zpráva byla podána.
25. 11. 2020 v 14:41:19 EV5: Datová zpráva byla dodána do datové schránky příjemce. Je-li příjemcem datové zprávy orgán veřejné moci vystupující v postavení orgánu veřejné moci, byla datová zpráva tímto okamžikem doručena.
26. 11. 2020 v 07:52:13 EV12: Přihlásila se pověřená osoba s právem přístupu ke zprávě ve smyslu § 8, odst. 6 zákona č. 300/2008 Sb., v platném znění. Datová zpráva je nyní doručena. Případné dřívější datum doručení fikcí nebo doručení dodáním do schránky orgánu veřejné moci není dotčeno.
-



MĚSTSKÝ ÚŘAD CHEB

ODBOR STAVEBNÍ A ŽIVOTNÍHO PROSTŘEDÍ

náměstí Krále Jiřího z Poděbrad 1/14, 350 20 Cheb

3

Č. j. došlého dokumentu: VP/796/2020
Ze dne: 27.11.2020

Číslo jednací: MUCH 100061/2020
Číslo spisu: KSÚ 10237/2020
Vyřizuje: Ing. Luboš Rychlík
Email: rychlik@cheb.cz
Telefon: 354 440 526

Cheb, dne: 07.12.2020

„VP PROJEKTING“ s.r.o.
Dob 10 -12- 2020
Č.j.: 427

ZÁVAZNÉ STANOVISKO

Městský úřad Cheb, odbor stavební a životního prostředí jako dotčený orgán veřejné správy v oblasti odpadového hospodářství na základě § 71 písm. k) zákona č. 185/2001 Sb., o odpadech a o změně některých dalších zákonů, ve znění pozdějších předpisů (dále jen „zákon o odpadech“) k žádosti, kterou jako zástupce investora podal dne 2.12.2020

„VP PROJEKTING“ s.r.o.
Přemyslova 84/3, 128 00 Praha 2
IČO 636 76 907

podle § 149 zákona č. 500/2004 Sb., správní řád, ve znění pozdějších předpisů (dále jen „správní řád“) a podle § 79 odst. 4 zákona o odpadech vydává

souhlasné závazné stanovisko z hlediska nakládání s odpady ke stavbě „Jez ve Slapanech – těleso hráze“

na poz.p.č. 849/2, 851, 1047, 1409/2, 1049/6, st. 1307 v katastrálním území Háje u Chebu, obec Cheb podle předložené projektové dokumentace z 10/2020 ve stupni DSP/DPS, zodpovědný projektant ing. Jan Šinták, ČKAIT 0300286.

Předmětem předložené projektové dokumentace je oprav a jezového tělesa ve Slapanech na Odravě ř.km. 18,325 spočívající v sanaci přelivné plochy, trhlín v konstrukci štěrkové propusti, obnova kamenného záhozu za deskou v podjezí a doplnění provizorního hrazení. Investorem stavby je Povodí Ohře, státní podnik, Bezručova 4219, 430 03 Chomutov, IČO 708 89 988.

Návrh nakládání s odpady z realizace stavby je v předloženém projektu uveden v bodě B 8. h) Souhrnné technické zprávy a jeho úplné znění je součástí shora uvedeného spisu. Návrh vychází z platné legislativy v oblasti odpadového hospodářství, uvádí předpokládaná množství odpadů, specifikuje jejich třídění, značení, dočasné shromažďování a likvidaci všech vzniklých odpadů předáním oprávněné osobě. Návrh je v souladu s povinnostmi vyplývajícími ze zákona o odpadech a jeho prováděcích právních předpisů. Záměr bude realizován na základě podmínek vycházejících přímo z obecně platných právních předpisů v oblasti odpadového hospodářství.

Ve smyslu zákona o odpadech se stanovisko vydává pro potřeby rozhodnutí podle zvláštních právních předpisů, jejichž předmětem je umístění stavby, změna využití území nebo povolení stavby.

Odůvodnění

Městskému úřadu Cheb byla dne 2.12.2020 doručena shora uvedená žádost o vydání závazného stanoviska podle zákona o odpadech k předkládanému stavebnímu záměru podle připojeného projektu pro potřeby umístění a povolení stavby.

Městský úřad Cheb je jako úřad obce s rozšířenou působností v oblasti veřejné správy odpadového hospodářství věcně a místně příslušným správním orgánem na základě § 79 odst. 4 a 6 zákona o odpadech k vydání závazného stanoviska z hlediska nakládání s odpady dle § 149 správního řádu pro potřeby rozhodnutí o záměru podle zvláštních právních předpisů.

Proto posoudil předloženou žádost podle § 79 odst. 5 zákona o odpadech a dospěl k závěru, že připojená projektová dokumentace řeší nakládání s odpady v souladu s povinnostmi vyplývajícími ze zákona o odpadech a jeho prováděcích právních předpisů. Z toho důvodu vydal souhlasné závazné stanovisko, kterým souhlasí s umístěním a povolením projednávaného záměru podle předloženého projektu. Záměr lze realizovat na základě podmínek vycházejících přímo z obecně platných právních předpisů v oblasti odpadového hospodářství. K ukládání povinností stanovených zákonem o odpadech není závazné stanovisko určeno.

Ve smyslu § 79 odst. 4 zákona o odpadech se závazné stanovisko vydává pouze pro potřeby územního řízení, společného územního a stavebního řízení a stavebního řízení podle zvláštních právních předpisů.

Závazné stanovisko není samostatným správním rozhodnutím, jeho obsah je však závazný pro výrokovou část rozhodnutí, jehož vydání je závazným stanoviskem podmíněno. Závazné stanovisko nenahrazuje souhlasy vydávané podle zákona o odpadech.

Poučení

Proti závaznému stanovisku se nelze samostatně odvolat. Na základě § 149 odst. 5 správního řádu lze odvolání proti obsahu závazného stanoviska uplatnit prostřednictvím odvolání proti rozhodnutí, jehož vydání závazné stanovisko podmiňuje. Nezákonné závazné stanovisko lze zrušit nebo změnit v přezkumném řízení postupem dle § 149 odst. 6 správního řádu.

MĚSTSKÝ ÚŘAD CHEB
odbor stavební
a životního prostředí 2

Ing. Jaroslav Šinka
Vedoucí odboru stavebního a
životního prostředí

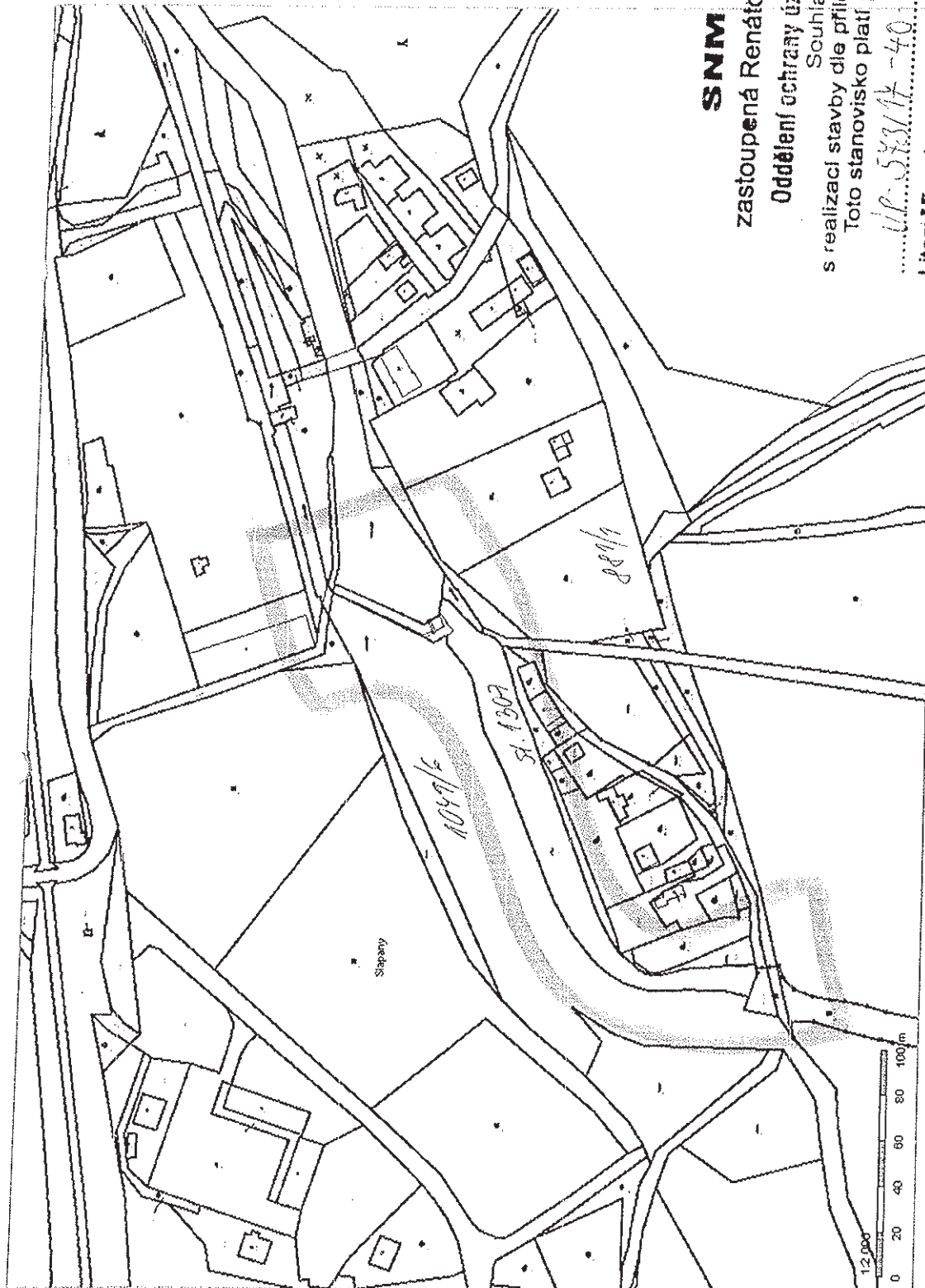
Rozdělovník:

Účastník řízení:

VP PROJEKTING s.r.o., Přemyslova 84/3, Praha 2-Vyšehrad, 128 00 Praha 28, doručovací adresa:
P.O.BOX 179, Karlovy Vary 360 21 (včetně PD)

Dotčený orgán:

Město Cheb, Městský úřad Cheb - odbor stavební a životního prostředí, oddělení ŽP, náměstí Krále
Jirího z Poděbrad 1/14, Cheb, 350 02 Cheb 2



"VP PROJEKTING" s.r.o.	
Datum	17-06-2020
Č.j.	928

SNM MO

zastoupená Renátou LENÍKOVOU

Oddělení ochrany územních zájmů ČECHY

Souhlasí

s realizací stavby dle přiložené dokumentace.
Toto stanovisko platí po dobu dvou let.

U.P. 543/17-40 2020-2022

Litoměřice dne:

0-24

K. a. Hájek a Chrobák

U. Leníková

„VP PROJEKTING“ s.r.o.
Dne 18 -11- 2020
Č.j.: 788

VP PROJEKTING s.r.o.

Iveta Kotíková

Přemyslova 3

120 00 Praha

VÁŠ DOPIS ZNAČKY / ZE DNE
20.10.2020NAŠE ZNAČKA
1111167158VYŘIZUJE / LINKA
Ullwer / 800 850 860MÍSTO ODESŁÁNÍ / DNE
Cheb 18.11.2020**Souhlas s umístěním stavby a s prováděním činností v ochranném pásmu zařízení distribuční soustavy**

Dovolte nám, abychom reagovali na Vaši žádost, ve které nás žádáte o vydání stanoviska ke stavbě a provádění souvisejících činností v ochranném pásmu elektrického zařízení v našem majetku.

ČEZ Distribuce, a.s., vlastník distribuční soustavy ve smyslu § 2 zákona č. 458/2000 Sb. uděluje souhlas v souladu s ustanovením § 46, zákona č. 458/2000 Sb. v platném znění, se stavbou **"Jez ve Slapanech – těleso jezu"** v ochranném pásmu nadzemního vedení dle předložené projektové dokumentace za splnění následujících podmínek:

1. Budou důsledně respektována ochranná pásma vyplývající ze zákona č. 458/2000 Sb. a dřívějších právních předpisů. Dále je nutné postupovat podle „Podmínek pro provádění činností v ochranných pásmech nadzemních vedení“ viz příloha tohoto dopisu.
2. Podmínkou pro zahájení činnosti v ochranném pásmu je platné „Sdělení o existenci energetického zařízení, sítě pro elektronickou komunikaci nebo zařízení technické infrastruktury v majetku společnosti ČEZ Distribuce, a.s.“, v daném zájmovém území tohoto souhlasu a dodržení podmínek uvedených v tomto vyjádření.
3. Ochranné pásmo stávajícího nadzemního vedení je souvislý prostor vymezený svislými rovinami vedenými po obou stranách vedení ve vodorovné vzdálenosti změřené kolmo na vedení, která činní od krajního vodiče vedení na obě strany u stávající distribuční soustavy VN 7 metrů (resp. 10 m metrů u zařízení postaveného do 31. 12. 1994), pro vodiče s izolací základní 2 m. Zvýšená bezpečnost bude provedena podle PNE 3333 01 ed. 3. pokud to technické podmínky vyžadují. V případě zjištění, že není možné provést stavbu z důvodu nesplnění podmínek, je nutné kontaktovat společnost ČEZ Distribuce, a.s., oddělení Správa energetického majetku a dohodnout další postup.
4. Stavbou nesmí být dotčeno ani poškozeno nadzemní vedení a nesmí dojít k omezení přístupu k zařízení v majetku ČEZ Distribuce, a.s. V ochranném pásmu nesmí dojít ke změně nivelety terénu.
5. Při realizaci stavby nesmí dojít v žádném případě k nebezpečnému přiblížení osob, věcí, zařízení nebo mechanismů a strojů k živým částem pod napětím, tj. musí být dodržena minimální vzdálenost 2 m od vodičů vn a 3 m od vodičů vvn (dle PNE 330000-6), pokud není větší vzdálenost stanovena v jiném předpisu (např. ČSN ISO 12480-1). V případě, že nebude možné tuto vzdálenost dodržet, je žadatel povinen požádat o vypnutí předmětného vedení.

ČEZ Distribuce, a. s.

Děčín, Děčín IV-Podmokly, Teplická 874/8, PSČ 405 02 | Zákaznická linka: 800 850 860, Linka pro hlášení poruch: 800 850 860, e-mail: info@cezdistribuce.cz, www.cezdistribuce.cz | IČ: 24729035, DIČ: CZ24729035 | zapsaná v obchodním rejstříku vedeném Krajským soudem v Ústí nad Labem, oddíl B, vložka 2145 | bank.spoj.: KB Praha 35-4544580267/0100 | zasilací adresa: ČEZ Distribuce, a. s., Plzeň, Guldenerova 2577/19, PSČ 326 00

6. Jakákoliv poškození nebo mimořádné události, způsobené na zařízení stavebníkem, musí být neprodleně oznámeny na poruchovou linku 800 850 860 a budou opraveny na náklady viníka. Zahrnutí poškozených míst může být provedeno pouze po souhlasu vydaném naší společností.
7. Pracovníci provádějící práce budou prokazatelně poučeni o nebezpečí, které hrozí při nedodržení bezpečnostních předpisů.
8. S ohledem k provádění prací v ochranném pásmu upozorňujeme na možnost nebezpečných vlivů od elektrického zařízení. Opatření proti těmto vlivům je na straně zhotovitele výše uvedené stavby. ČEZ Distribuce, a. s., nepřevzme žádnou zodpovědnost za případné škody, které vzniknou stavebníkovi následkem poruchy nebo havárie elektrického zařízení za nepředvídaných okolností nebo nedodržením výše uvedených podmínek.
9. Při realizaci stavby musí být ve vztahu k zařízení distribuční soustavy (DS) dodrženy veškeré předpisy a platné normy.
10. Činnost v ochranném pásmu zařízení distribuční soustavy musí být minimálně 3 pracovní dny předem oznámena jeho provozovateli ČEZ Distribuce oddělení Sítě, tel: 800 850 860.

Souhlas s prováděním činností souvisejících se zřízením (výstavbou) výše uvedené stavby končí dnem vydání kolaudačního rozhodnutí.

Provozovatel si vyhrazuje právo odvolat souhlas kdykoli, pokud zjistí, že podmínky stanovené v tomto „Souhlasu s umístěním stavby a s prováděním činností v ochranném pásmu zařízení distribuční soustavy“ nejsou dodrženy. Pokud zjištěné nedostatky nebyly odstraněny ani na základě písemné výzvy ve stanoveném termínu, je žadatel povinen uvést ochranné pásmo do původního stavu a zdržet se provozování jakékoli činnosti, kterou zákon výslovně zakazuje.

Tento souhlas pozbývá platnosti, nebude-li stavba zahájena do 1 roku od udělení souhlasu a netýká se zajištění dodávky elektřiny pro danou stavbu.

S pozdravem



Ing. Zdeněk Rada
vedoucí oddělení Správa energetického majetku Sítě Západ

PODMÍNKY PRO PROVÁDĚNÍ ČINNOSTÍ V OCHRANNÝCH PÁSMECH NADZEMNÍCH VEDENÍ

Ochranné pásmo nadzemního vedení distribuční soustavy podle § 46 odst. 3 zákona č. 458/2000 Sb., o podmínkách podnikání a o výkonu státní správy v energetických odvětvích a o změně některých zákonů (energetický zákon), je souvislý prostor vymezený svislými rovinami vedenými po obou stranách vedení ve vodorovné vzdálenosti měřené kolmo na vedení, které činí od krajního vodiče vedení na obě jeho strany:

- a) u napětí nad 1 kV a do 35 kV včetně
 - pro vodiče bez izolace 7 metrů (resp. 10 metrů u zařízení postaveného do 31. 12. 1994, vyjma lesních průseků, kde rozsah ochranného pásma i do uvedeného data činí 7 metrů),
 - pro vodiče s izolací základní 2 metry,
 - pro závěsná kabelová vedení 1 metr;
- b) u napětí nad 35 kV do 110 kV včetně
 - pro vodiče bez izolace 12 metrů (resp. 15 metrů u zařízení postaveného do 31. 12. 1994),
 - pro vodiče s izolací základní 5 metrů;
- c) u zařízení vlastní telekomunikační sítě držitele licence 1 metr od krajního vedení.

Poznámka: Nadzemní vedení nízkého napětí (do 1 kV) není chráněno ochranným pásmem. Při činnostech prováděných v jeho blízkosti (práce v blízkosti) je nutné dodržet vzdálenosti dané ČSN EN 50110-1.

V ochranném pásmu nadzemního vedení je podle § 46 odst. 8 a 9 energetického zákona zakázáno:

- 1. zřizovat bez souhlasu vlastníka těchto zařízení stavby či umisťovat konstrukce a jiná podobná zařízení, jakož i uskláňovat hořlavé a výbušné látky,
- 2. provádět bez souhlasu vlastníka zemní práce,
- 3. provádět činnosti, které by mohly ohrozit spolehlivost a bezpečnost provozu těchto zařízení nebo ohrozit život, zdraví či majetek osob,
- 4. provádět činnosti, které by znemožňovaly nebo podstatně znesnadňovaly přístup k těmto zařízením,
- 5. vysazovat chmelnice a nechávat růst porosty nad výšku 3 metry.


Pokud stavba nebo stavební činnost zasahuje do ochranného pásma nadzemního vedení, je třeba požádat o písemný souhlas vlastníka nebo provozovatele tohoto zařízení na základě § 46 odst. 8 a 11 energetického zákona.

V ochranných pásmech nadzemních energetických vedení a sítí pro elektronickou komunikaci je třeba dále dodržovat následující podmínky:

- 1. Při pohybu nebo pracích v blízkosti elektrického vedení se nesmí osoby, předměty, prostředky nemající povahu jeřábu přiblížit k živým částem vodičů vysokého napětí blíže než 2 metry a u vodičů velmi vysokého napětí blíže než 3 metry (dle PNE 330000-6), pokud není větší vzdálenost stanovena v jiném předpisu (např. ČSN ISO 12480-1).
- 2. Jeřáby a jim podobná zařízení musí být umístěny tak, aby v kterékoli poloze byly všechny jejich části mimo ochranné pásmo vedení, a musí být zamezeno vyrůstání lana.
- 3. Je zakázáno stavět budovy nebo jiné objekty v ochranných pásmech nadzemních vedení vysokého napětí.
- 4. Je zakázáno, provádět veškeré pozemní práce, při kterých by byla narušena stabilita podpěrných bodů (sloupů nebo stožárů).
- 5. Je zakázáno upevňovat antény, reklamy, ukazatele apod. pod, přes nebo přímo na stožáry elektrického vedení.
- 6. Dodavatel prací musí prokazatelně seznámit své pracovníky, jichž se to týká, s ČSN EN 50110-1.
- 7. Pokud není možné dodržet body č. 1 až 4, je možné požádat příslušný provozní útvar provozovatele distribuční soustavy o další řešení (zajištění odborného dohledu pracovníka s elektrotechnickou kvalifikací dle Vyhlášky č. 50/1978 Sb., vypnutí a zajištění zařízení, zaizolování živých částí apod.), pokud nejsou tyto podmínky již součástí jiného vyjádření ke konkrétní stavbě.
- 8. V případě požadavku na vypnutí zařízení po nezbytnou dobu provádění prací je nutné požádat minimálně 2 měsíce před požadovaným termínem. V případě vedení nízkého napětí je možné též požádat o zaizolování části vedení.
- 9. Stavba bude situována tak, aby každá její část včetně dočasných zařízení byla vzdálena nejméně 1,5 metru od osy nadzemního zařízení pro elektronickou komunikaci.
- 10. Do vzdálenosti 1,5 metru od osy nadzemního zařízení pro elektronickou komunikaci nebudou používány mechanismy ohrožující provoz zařízení, skladování materiál, zemina, prováděny postřiky nebo jiná činnost, která by mohla ohrozit provoz zařízení nebo jiného zařízení souvisejícího s nadzemní sítí pro elektronickou komunikaci.

Případné nedodržení uvedených podmínek bude řešeno příslušným stavebním úřadem nebo nahlášeno Energetickému regulačnímu úřadu jako správní delikt ve smyslu příslušného ustanovení energetického zákona, spočívající v porušení zákazu provádět činnosti v ochranných pásmech dle § 46 uvedeného zákona.

Pozn.: Uvedené právní i technické normy jsou uvažovány v platném znění.



VP PROJEKTING s.r.o.

NAŠE ZNAČKA
0101424532VYŘÍZENO DNE
02.12.2020

Sdělení o existenci energetického zařízení, sítě pro elektronickou komunikaci nebo zařízení technické infrastruktury v majetku společnosti ČEZ Distribuce, a. s., pro akci:

Jez ve Slapanech - těleso jezu

Vážený zákazníku,

Na základě Vaší žádosti 0101424532 ze dne 02.12.2020 Vám zasíláme sdělení o existenci energetického zařízení, sítě pro elektronickou komunikaci nebo zařízení technické infrastruktury v majetku společnosti ČEZ Distribuce, a. s., ve Vámi vymezeném zájmovém území.

Dovolujeme si Vás upozornit, že **sdělení nenahrazuje** vyjádření provozovatele distribuční soustavy k projektové dokumentaci pro územní nebo stavební řízení, k připojení nového odběru, zdroje elektrické energie nebo k navýšení rezervovaného příkonu a výkonu a s výjimkou havárií ani souhlas s činností v ochranném pásmu.

Toto sdělení je platné do 02.06.2021 a je jedním z podkladů pro zpracování projektové dokumentace, pokud je taková dokumentace zpracovávána.

V majetku ČEZ Distribuce, a. s., se na Vámi uvedeném zájmovém území nachází nebo ochranným pásmem zasahuje energetické zařízení typu:

	sít' NN	sít' VN	sít' VVN
Podzemní sít'	střet		
Nadzemní sít'	střet	střet	

Stanice	střet
---------	-------

V majetku ČEZ Distribuce, a. s., se na Vámi uvedeném zájmovém území nachází nebo ochranným pásmem zasahuje sít' pro elektronickou komunikaci typu:

	sít' pro elektronickou komunikaci
Podzemní sít'	
Nadzemní sít'	

Zařízení technické infrastruktury zahrnuje zejména vodovodní, kanalizační a plynové přípojky pro objekty ČEZ Distribuce a. s., a dále pak další podzemní a nadzemní zařízení sloužící pro provoz distribuční sítě. V majetku ČEZ Distribuce, a. s., se na Vámi uvedeném zájmovém území nachází nebo ochranným pásmem zasahuje zařízení technické infrastruktury:

	zařízení technické infrastruktury
Nadzemní nebo podzemní	



DISTRIBUCE

Energetické zařízení (mimo nadzemních sítí NN), zařízení sítě pro elektronickou komunikaci a zařízení technické infrastruktury je chráněno ochranným pásmem podle § 46 zákona č. 458/2000 Sb., o podmínkách podnikání a o výkonu státní správy v energetických odvětvích a o změně některých zákonů (energetický zákon), ve znění pozdějších předpisů. Přibližný průběh tras energetických zařízení, sítě pro elektronickou komunikaci (v trase kabelového vedení může být uloženo několik kabelů energetických i komunikačních) a tras zařízení technické infrastruktury zasíláme v příloze tohoto dopisu.

V případě existence **podzemních** energetických zařízení, sítě pro elektronickou komunikaci nebo zařízení technické infrastruktury je povinností stavebníka alespoň 14 dní před započatím zemních prací požádat telefonicky na 800 850 860 nebo e-mailem na info@cezdistribuce.cz o tzv. **vytyčení trasy podzemního zařízení**, sítě pro elektronickou komunikaci nebo zařízení technické infrastruktury. O vytyčení lze požádat pouze na základě vydaného sdělení o existenci energetického zařízení, sítě pro elektronickou komunikaci nebo zařízení technické infrastruktury, a to (mimo havárií) nejpozději 30 dní před koncem jeho platnosti.

Dojde-li k obnažení podzemního vedení nebo k poškození energetického zařízení, sítě pro elektronickou komunikaci nebo zařízení se sítí pro elektronickou komunikaci související nebo zařízení technické infrastruktury ve vlastnictví ČEZ Distribuce, a. s., nahlase nám prosím tuto skutečnost bezodkladně jako poruchu na bezplatnou linku 800 850 860.

Pokud uvažovaná **akce nebo činnost zasáhne do ochranného pásma** nadzemních vedení, trafostanic nebo sítě pro elektronickou komunikaci, popř. bude po vytyčení zjištěno, že zasahuje do ochranného pásma podzemních energetických zařízení nebo zařízení pro elektronickou komunikaci, je nutné písemně požádat společnost ČEZ Distribuce, a. s., o souhlas s činností v ochranném pásmu (formulář je k dispozici na www.cezdistribuce.cz v části Formuláře / Činnosti v ochranných pásmech, kontaktní údaje pro podání Vaší žádosti naleznete v zápatí). Jestliže uvažovaná akce vyvolá potřebu dílčí změny trasy vedení nebo přemístění některých prvků energetického zařízení nebo sítě pro elektronickou komunikaci včetně souvisejícího zařízení, je nutné včas společnost ČEZ Distribuce, a. s., požádat o přeložku zařízení podle § 47 energetického zákona.

Zároveň Vás upozorňujeme, že v zájmovém území se může nacházet také energetické zařízení, síť pro elektronickou komunikaci nebo zařízení technické infrastruktury, které není v majetku společnosti ČEZ Distribuce, a. s.

V souvislosti s výše uvedeným si Vás dovoluujeme upozornit, že uvedené sdělení včetně jeho příloh obsahuje skutečnosti tvořící obchodní tajemství společnosti ČEZ Distribuce, a. s. Poskytnuté informace jsou dále také důvěrnými informacemi a obchodně citlivými informacemi společnosti ČEZ Distribuce, a. s. Z výše uvedených důvodů si Vás proto společnost ČEZ Distribuce, a. s., dovoluje upozornit, že s poskytnutými informacemi je potřeba nakládat dle platných právních předpisů, v opačném případě se vystavujete postihu ve smyslu platné právní úpravy. V této souvislosti si Vás dále dovoluujeme upozornit, že požadované informace nesmí být předány, sděleny, využity, zpřístupněny, či jiným způsobem postoupeny na jakoukoli třetí osobu bez předchozího prokazatelného souhlasu společnosti ČEZ Distribuce, a. s. Informace o existenci energetického zařízení, sítě pro elektronickou komunikaci a zařízení technické infrastruktury mohou být využity pouze pro účel, pro který byly vyžádány.

S pozdravem

ČEZ Distribuce, a. s.

Děčín, Děčín IV-Podmokly

Teplická 874/8

PSČ 405 02

IČ: 24729035

Přílohy

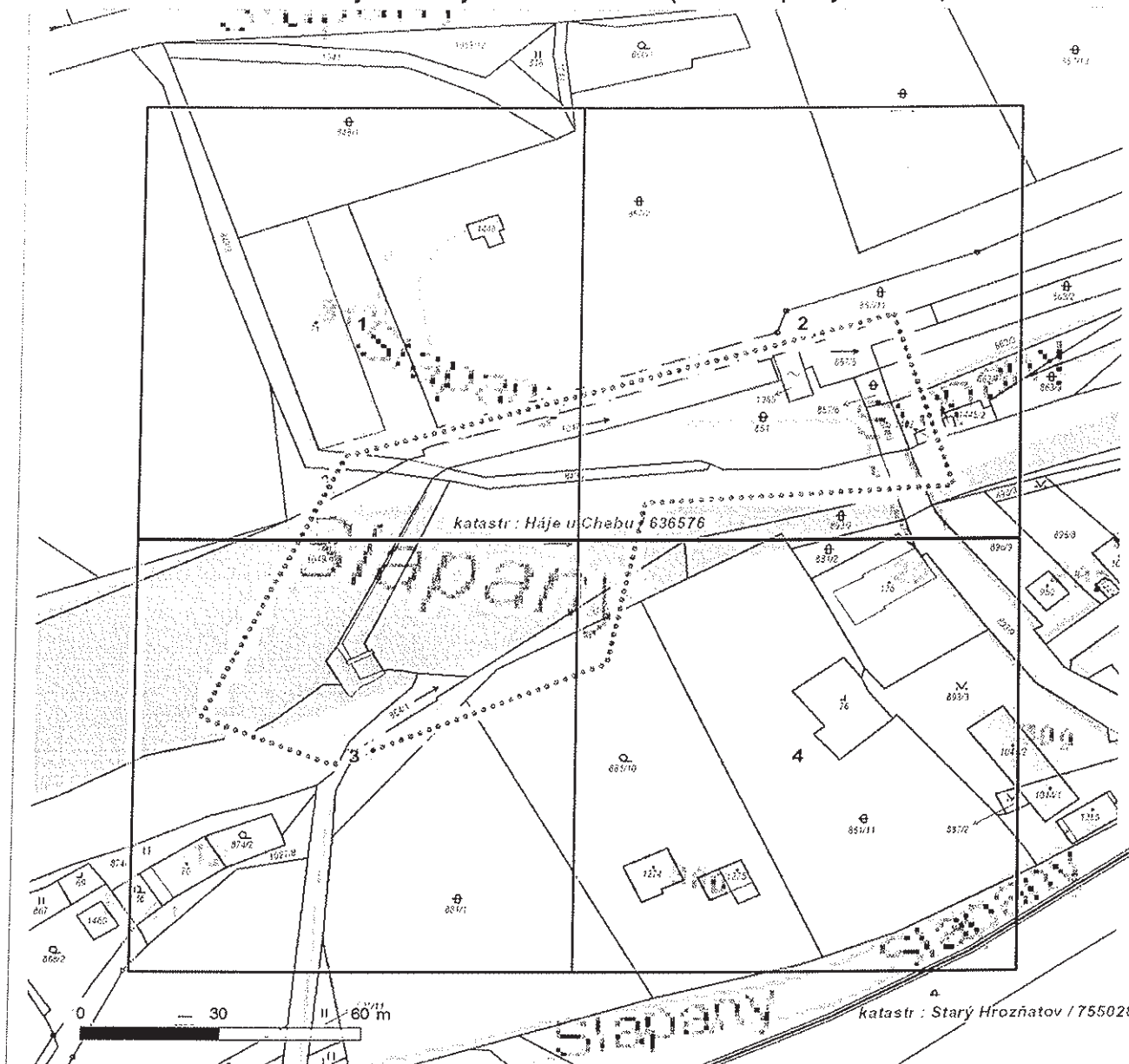
1. Situační výkres zájmového území
2. Podmínky pro provádění činností v ochranných pásmech energetických zařízení, sítě pro elektronickou komunikaci a zařízení technické infrastruktury



Platí pouze se sdělením číslo 0101424532.

Zakreslené polohy zařízení v příloze jsou pouze informativní.

Situační výkres zájmového území (klad mapových listů)



Není-li zobrazena katastrální mapa, zadejte žádost znovu. Katastrální mapa je generována prostřednictvím externí WMS služby, jejíž provoz nezajišťuje společnost ČEZ Distribuce, a. s.

LEGENDA	
— Podzemní vedení NN do 1 kV	(TS) Stanice do 52 kV - složárová
- - - Nadzemní vedení NN do 1 kV	(TS) Stanice do 52 kV - zděná
— Podzemní vedení VN do 35 kV	(TR) Transformovna (nad 52 kV)
■ ■ ■ Nadzemní vedení VN do 35 kV	Prohlášení Investice ČEZ Distribuce
— Podzemní vedení VVN 110 kV	(TS) Stanice ČEZ Distribuce ve výstavbě
■ ■ ■ Nadzemní vedení VVN 110 kV	Zařízení ČEZ Distribuce ve výstavbě
— NN přívod odběratele	— — — — — Hranice katastrálního území
■ Zařízení technické infrastruktury	— — — — — Nadzemní síť pro elektronickou komunikaci
— Cizí energetické vedení	— — — — — Podzemní síť pro elektronickou komunikaci
— — — — — Zájmové území	— — — — — HDPE trubka
	Souběhy sítí pro elektronickou komunikaci s energetickými sítěmi.
	— — — — — Souběh s podzemním vedením NN do 1 kV
	— — — — — Souběh s nadzemním vedením NN do 1 kV
	— — — — — Souběh s podzemním vedením VN do 35 kV
	— — — — — Souběh s nadzemním vedením VN do 35 kV
	— — — — — Souběh s podzemním vedením VVN 110 kV
	— — — — — Souběh s nadzemním vedením VVN 110 kV

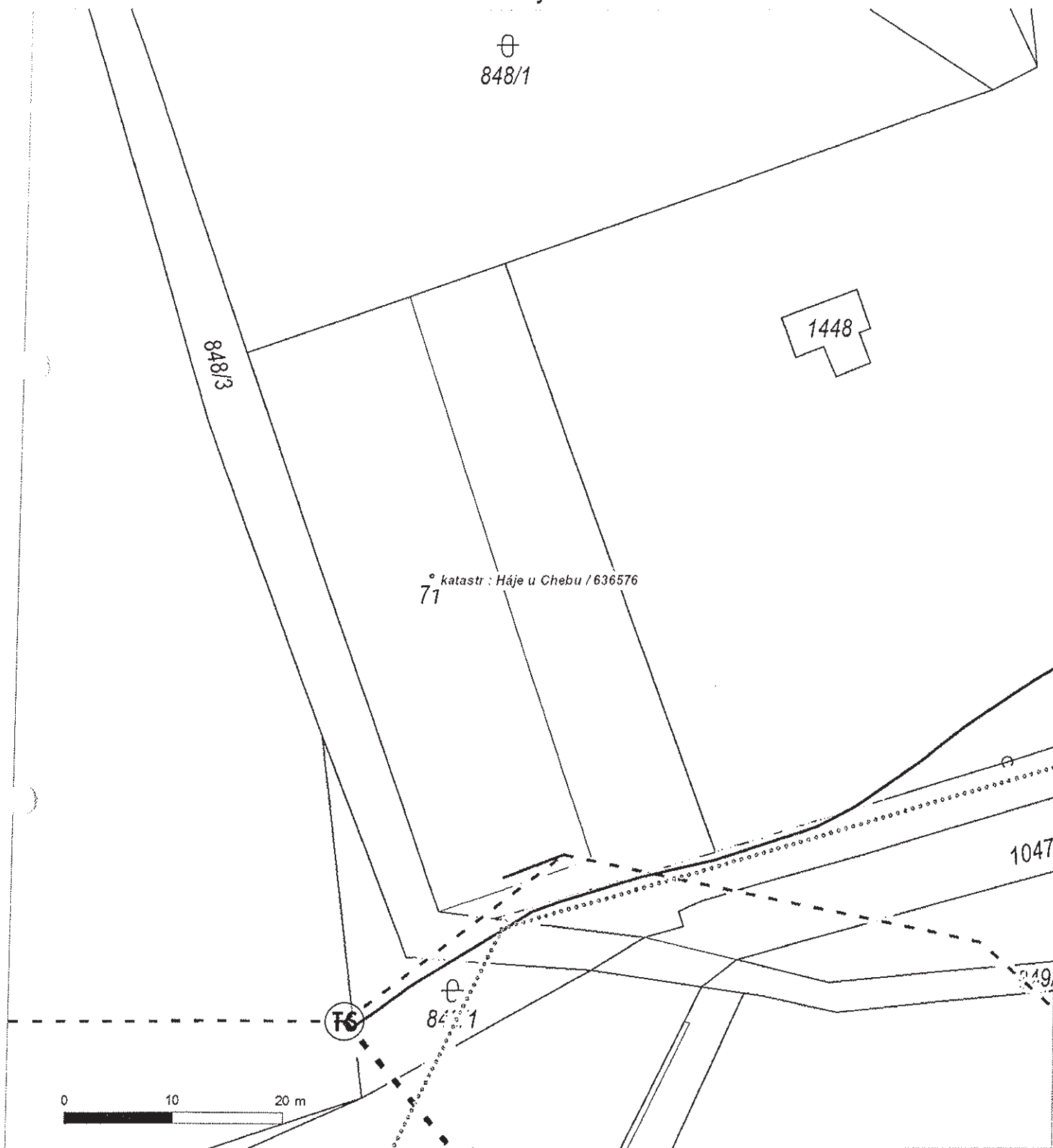


DISTRIBUCE

Platí pouze se sdělením číslo 0101424532.

Zakreslené polohy zařízení v příloze jsou pouze informativní.

Situační výkres - list 1



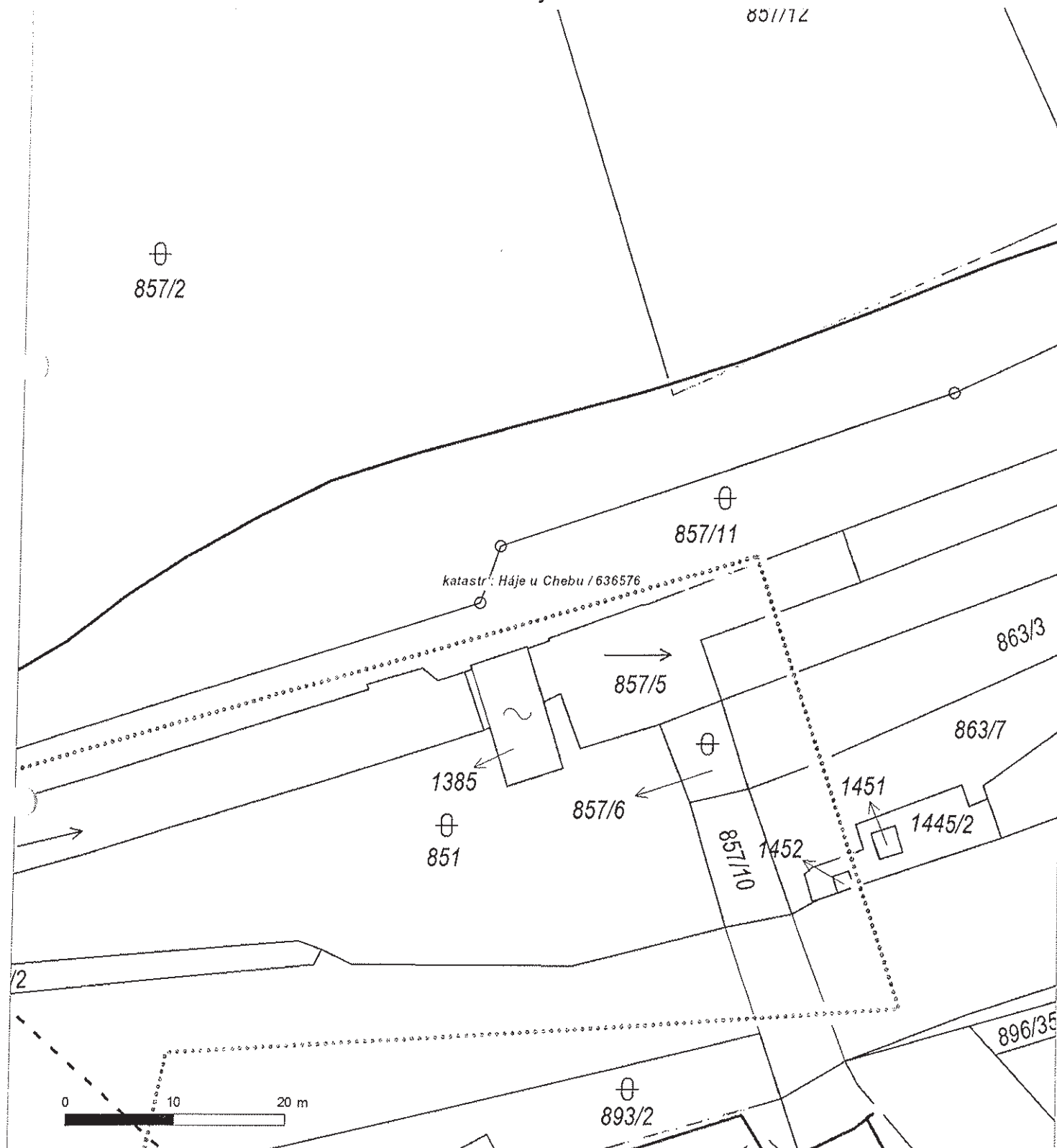
Není-li zobrazena katastrální mapa, zadejte žádost znovu. Katastrální mapa je generována prostřednictvím externí WMS služby, jejíž provoz nezajišťuje společnost ČEZ Distribuce, a. s.



Platí pouze se sdělením číslo 0101424532.

Zakreslené polohy zařízení v příloze jsou pouze informativní.

Situační výkres - list 2



Není-li zobrazena katastrální mapa, zadejte žádost znovu. Katastrální mapa je generována prostřednictvím externí WMS služby, jejíž provoz nezajišťuje společnost ČEZ Distribuce, a. s.

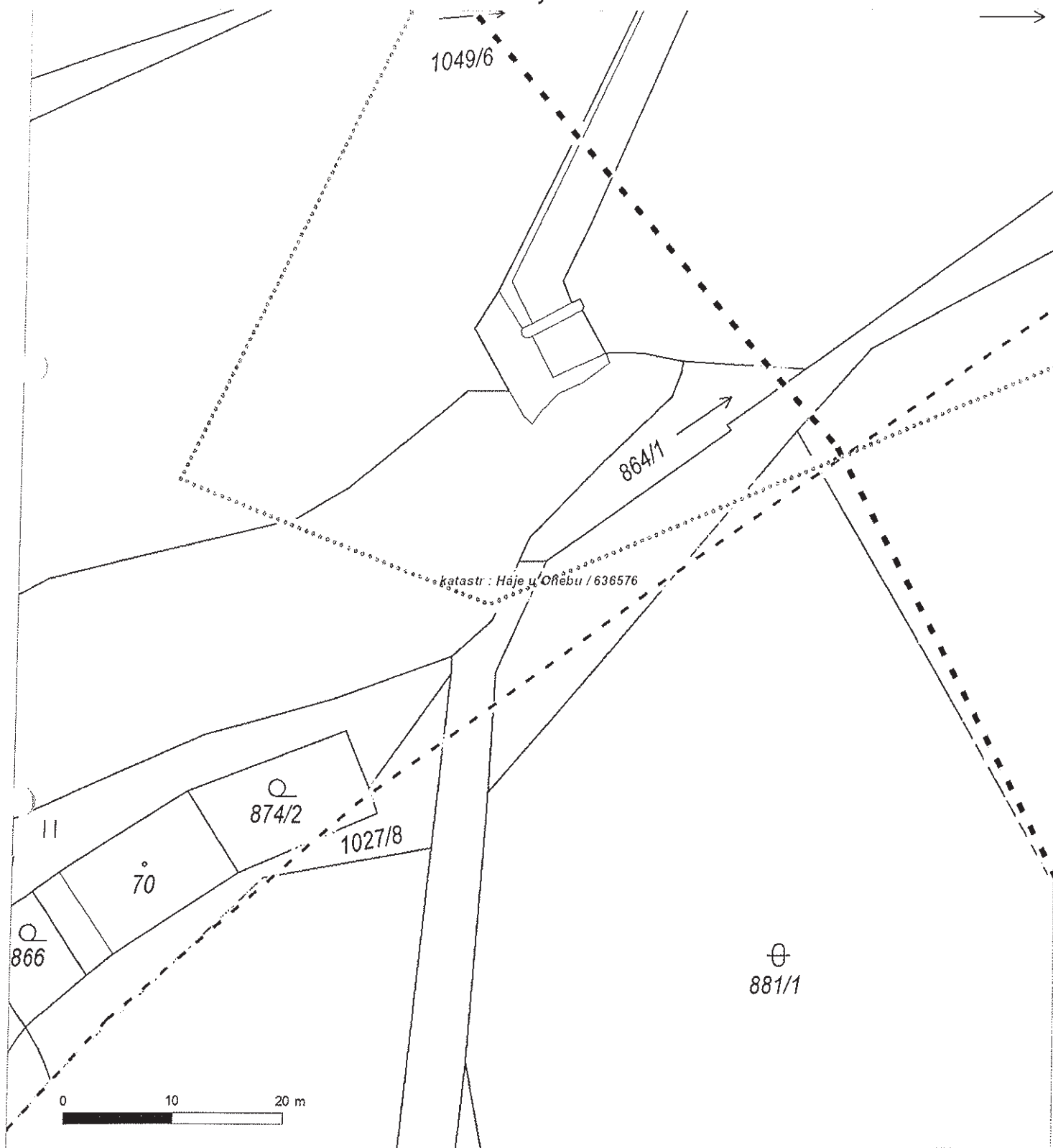


DISTRIBUCE

Platí pouze se sdělením číslo 0101424532.

Zakreslené polohy zařízení v příloze jsou pouze informativní.

Situační výkres - list 3



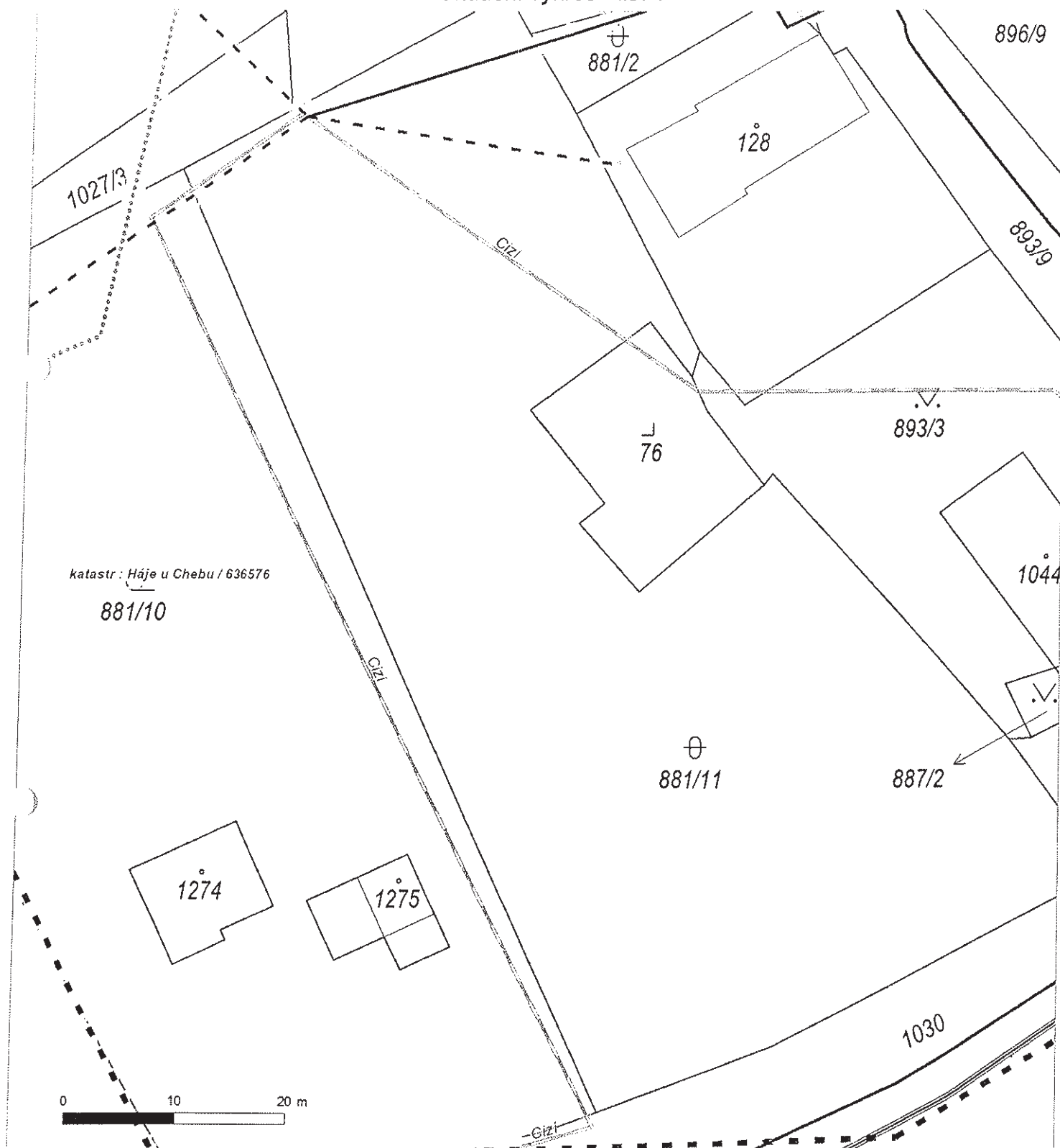
Není-li zobrazena katastrální mapa, zadejte žádost znovu. Katastrální mapa je generována prostřednictvím externí WMS služby, jejíž provoz nezajišťuje společnost ČEZ Distribuce, a. s.



Platí pouze se sdělením číslo 0101424532.

Zakreslené polohy zařízení v příloze jsou pouze informativní.

Situační výkres - list 4



Není-li zobrazena katastrální mapa, zadejte žádost znovu. Katastrální mapa je generována prostřednictvím externí WMS služby, jejíž provoz nezajišťuje společnost ČEZ Distribuce, a. s.

PODMÍNKY PRO PROVÁDĚNÍ ČINNOSTÍ V OCHRANNÝCH PÁSMECH PODZEMNÍCH VEDENÍ

Ochranné pásmo podzemních vedení elektrizační soustavy do 110 kV vč. a vedení řídicí, měřicí a zabezpečovací techniky je stanoveno v § 46 odst. 5 zákona č. 458/2000 Sb., o podmínkách podnikání a o výkonu státní správy v energetických odvětvích a o změně některých zákonů (energetický zákon), ve znění pozdějších předpisů, a činí 1 metr po obou stranách krajního kabelu (energetického nebo pro elektronickou komunikaci) kabelové trasy, nad 110 kV činí 3 metry po obou stranách krajního kabelu.

V ochranném pásmu podzemního vedení je podle § 46 odst. 8 a 10 energetického zákona zakázáno:

- a) zřizovat bez souhlasu vlastníka těchto zařízení stavby či umisťovat konstrukce a jiná podobná zařízení, jakož i uskláňovat hořlavé a výbušné látky,
- b) provádět bez souhlasu vlastníka zemní práce,
- c) provádět činnosti, které by mohly ohrozit spolehlivost a bezpečnost provozu těchto zařízení nebo ohrozit život, zdraví či majetek osob,
- d) provádět činnosti, které by znemožňovaly nebo podstatně znesnadňovaly přístup k těmto zařízením,
- e) vysazovat trvalé porosty a přejíždět vedení mechanizmy o celkové hmotnosti nad 6 tun.

Pokud stavba nebo stavební činnost zasahuje do ochranného pásma podzemního vedení, je třeba požádat o písemný souhlas vlastníka nebo provozovatele tohoto zařízení na základě § 46 odst. 8 a 11 energetického zákona.

V ochranných pásmech podzemních energetických vedení a sítí pro elektronickou komunikaci je třeba dále dodržovat následující podmínky:

1. Dodavatel prací musí před zahájením prací zajistit vytyčení podzemního zařízení a prokazatelně seznámit pracovníky, jichž se to týká, s jejich polohou a upozornit na odchylky od výkresové dokumentace.
2. Výkopové práce do vzdálenosti 1 metr od osy (krajního) kabelu musí být prováděny ručně.
3. Zemní práce musí být prováděny v souladu s ČSN 73 6133 Návrh a provádění zemního tělesa pozemních komunikací a při zemních pracích musí být dodrženo Nařízení vlády č. 591/2006 Sb., bližších minimálních požadavcích na bezpečnost a ochranu zdraví při práci na staveništích.
4. Místa křížení a souběhy ostatních zařízení a staveb se zařízeními energetickými, komunikačními sítěmi pro elektronickou komunikaci nebo zařízeními technické infrastruktury musí být vyprojektovány a provedeny v souladu s platnými normami a předpisy, zejména s ČSN 33 2000-5-52, ČSN EN 50110-1, ČSN EN 50341-1, ČSN EN 50423-3, ČSN 73 6005 a PNE 33 0000-6, PNE 33 3301, PNE 34 1050.
5. Dodavatel prací musí oznámit příslušnému provozovateli distribuční soustavy zahájení prací minimálně 3 pracovní dny předem.
6. Při potřebě přejíždění trasy podzemních vedení nebo podzemních zařízení vozidly nebo mechanizmy je třeba po dohodě s vlastníkem provést dodatečnou ochranu proti mechanickému poškození.
7. Manipulovat s obnaženými kabely pod napětím je možné pouze se souhlasem vlastníka. Odkryté zařízení sítě pro elektronickou komunikaci včetně ochranné trubky (HDPE apod.) musí být řádně zabezpečeno při práci i proti poškození nepovolanou osobou.
8. Před záhozem kabelové trasy musí být zástupce vlastníka kabelu / ochranné trubky vyzván ke kontrole uložení. Pokud toto organizace provádějící zemní práce neprovede, vyhrazuje si provozovatel distribuční soustavy právo nechat inkriminované místo znovu odkryt.
9. Při záhozu musí být zemina pod kabely řádně udusána, kabely zapískovány a provedeno krytí proti mechanickému poškození. Podkopané kabely sítě elektronické komunikace budou podloženy ve vzdálenosti 1,5 m a zemina pod podložním musí být řádně upěchována. Pro zavěšení kabelu nebude použito sousedních kabelů nebo potrubí. Kabelové spojky budou uloženy vodorovně na můstku. Při práci s vysazováním a podkládáním kabelů stavebník včas vyzve k přítomnosti pracovníka pověřeného společností ČEZ Distribuce, a. s.
10. Bez předchozího souhlasu je zakázáno snižovat nebo zvyšovat vrstvu zeminy nad kabelem.
11. Každé poškození zařízení provozovatele distribuční soustavy musí být okamžitě nahlášeno na bezplatnou linku ČEZ Distribuce 800 850 860, která je Vám k dispozici 24 hodin denně, 7 dní v týdnu.
12. Ukončení stavby musí být neprodleně ohlášeno příslušnému provoznímu útvaru.
13. Po dokončení stavby provozovatel distribuční soustavy nesouhlasí s vyhlášením ochranného pásma nových rozvodů, které jsou budovány, protože se již jedná o práce v ochranném pásmu zařízení provozovatele distribuční soustavy. Případné opravy nebo rekonstrukce na svém zařízení nebude provozovatel distribuční soustavy provádět na výjimku z ochranného pásma nebo na základě souhlasu s činností v tomto pásmu.

Případné nedodržení uvedených podmínek bude řešeno příslušným stavebním úřadem nebo nahlášeno Energetickému regulačnímu úřadu jako správní delikt ve smyslu příslušného ustanovení energetického zákona spočívající v porušení zákazu provádět činnosti v ochranných pásmech dle § 46 uvedeného zákona.

PODMÍNKY PRO PROVÁDĚNÍ ČINNOSTÍ V OCHRANNÝCH PÁSMECH NADZEMNÍCH VEDENÍ

Ochranné pásmo nadzemního vedení distribuční soustavy podle § 46 odst. 3 zákona č. 458/2000 Sb., o podmínkách podnikání a o výkonu státní správy v energetických odvětvích a o změně některých zákonů (energetický zákon), je souvislý prostor vymezený svislými rovinami vedenými po obou stranách vedení ve vodorovné vzdálenosti měřené kolmo na vedení, které činí od krajního vodiče vedení na obě jeho strany:

- a) u napětí nad 1 kV a do 35 kV včetně
 - pro vodiče bez izolace 7 metrů (resp. 10 metrů u zařízení postaveného do 31. 12. 1994, vyjma lesních průseků, kde rozsah ochranného pásma i do uvedeného data činí 7 metrů),
 - pro vodiče s izolací základní 2 metry,
 - pro závěsná kabelová vedení 1 metr;
- b) u napětí nad 35 kV do 110 kV včetně
 - pro vodiče bez izolace 12 metrů (resp. 15 metrů u zařízení postaveného do 31. 12. 1994),
 - pro vodiče s izolací základní 5 metrů;
- c) u zařízení sítě pro elektronickou komunikaci 1 metr od krajního vedení.

Poznámka: Nadzemní vedení nízkého napětí (do 1 kV) není chráněno ochranným pásmem. Při činnostech prováděných v jeho blízkosti (práce v blízkosti) je nutné dodržet vzdálenosti dané ČSN EN 50110-1.

V ochranném pásmu nadzemního vedení je podle § 46 odst. 8 a 9 energetického zákona zakázáno:

- 1. zřizovat bez souhlasu vlastníka těchto zařízení stavby či umisťovat konstrukce a jiná podobná zařízení, jakož i uskladňovat hořlavé a výbušné látky,
- 2. provádět bez souhlasu vlastníka zemní práce,
- 3. provádět činnosti, které by mohly ohrozit spolehlivost a bezpečnost provozu těchto zařízení nebo ohrozit život, zdraví či majetek osob,
- 4. provádět činnosti, které by znemožňovaly nebo podstatně znesnadňovaly přístup k těmto zařízením,
- 5. vysazovat chmelnice a nechávat růst porosty nad výšku 3 metry.

Pokud stavba nebo stavební činnost zasahuje do ochranného pásma nadzemního vedení, je třeba požádat o písemný souhlas vlastníka nebo provozovatele tohoto zařízení na základě § 46 odst. 8 a 11 energetického zákona.

V ochranných pásmech nadzemních energetických vedení a sítí pro elektronickou komunikaci je třeba dále dodržovat následující podmínky:

- 1. Při pohybu nebo pracích v blízkosti elektrického vedení se nesmí osoby, předměty, prostředky nemající povahu jeřábu přiblížit k živým částem vodičů vysokého napětí blíže než 2 metry a u vodičů velmi vysokého napětí blíže než 3 metry (dle PNE 330000-6), pokud není větší vzdálenost stanovena v jiném předpisu (např. ČSN ISO 12480-1).
- 2. Jeřáby a jim podobná zařízení musí být umístěny tak, aby v kterékoliv poloze byly všechny jejich části mimo ochranné pásmo vedení, a musí být zamezeno vymrštění lana.
- 3. Je zakázáno stavět budovy nebo jiné objekty v ochranných pásmech nadzemních vedení vysokého napětí.
- 4. Je zakázáno, provádět veškeré pozemní práce, při kterých by byla narušena stabilita podpěrných bodů (sloupů nebo stožárů).
- 5. Je zakázáno upevňovat antény, reklamy, ukazatele apod. pod, přes nebo přímo na stožáry elektrického vedení.
- 6. Dodavatel prací musí prokazatelně seznámit své pracovníky, jichž se to týká s ČSN EN 50110-1.
- 7. Pokud není možné dodržet body č. 1 až 4, je možné požádat příslušný provozní útvar provozovatele distribuční soustavy o další řešení (zajištění odborného dohledu pracovníka s elektrotechnickou kvalifikací dle Vyhlášky č. 50/1978 Sb., vypnutí a zajištění zařízení, zaizolování živých částí apod.), pokud nejsou tyto podmínky již součástí jiného vyjádření ke konkrétní stavbě.
- 8. V případě požadavku na vypnutí zařízení po nezbytnou dobu provádění prací je nutné požádat minimálně 2 měsíce před požadovaným termínem. V případě vedení nízkého napětí je možné též požádat o zaizolování části vedení.
- 9. Stavba bude situována tak, aby každá její část včetně dočasných zařízení byla vzdálena nejméně 1,5 m od osy nadzemního zařízení pro elektronickou komunikaci.
- 10. Do vzdálenosti 1,5 metru od osy nadzemního zařízení pro elektronickou komunikaci nebudou používány mechanismy ohrožující provoz zařízení, skladován materiál, zemina, prováděny postřiky nebo jiná činnost, která by mohla ohrozit provoz zařízení nebo jiného zařízení souvisejícího s nadzemní sítí pro elektronickou komunikaci.

Případné nedodržení uvedených podmínek bude řešeno příslušným stavebním úřadem nebo nahlášeno Energetickému regulačnímu úřadu jako správní delikt ve smyslu příslušného ustanovení energetického zákona, spočívající v porušení zákazu provádět činnosti v ochranných pásmech dle § 46 uvedeného zákona.



PODMÍNKY PRO PROVÁDĚNÍ ČINNOSTÍ V OCHRANNÝCH PÁSMECH ELEKTRICKÝCH STANIC

Ochranné pásmo elektrické stanice je stanoveno v § 46 odst. 6 zákona č. 458/2000 Sb., o podmínkách podnikání a o výkonu státní správy v energetických odvětvích a o změně některých zákonů (energetický zákon), a je vymezeno svislými rovinami vedenými ve vodorovné vzdálenosti:

- a) u venkovních elektrických stanic a dále stanic s napětím větším než 52 kV v budovách 20 metrů vně od oplocení nebo v případě, že stanice není oplocena, 20 metrů od vnějšího líce obvodového zdiva,
- b) u stožárových elektrických stanic a věžových stanic s venkovním přívodem s převodem napětí z úrovně nad 1 kV a menší než 52 kV na úroveň nízkého napětí 7 m od vnější hrany půdorysu stanice ve všech směrech,
- c) u kompaktních a zděných el. stanic s převodem napětí z úrovně nad 1 kV a menší než 52 kV na úroveň nízkého napětí 2 metry od vnějšího pláště stanice ve všech směrech,
- d) u vestavěných el. stanic 1 metr vně od obestavění.

V ochranném pásmu elektrické stanice je podle § 46 odst. 8 a 10 energetického zákona zakázáno:

- 1. zřizovat bez souhlasu vlastníka těchto zařízení stavby či umisťovat konstrukce a jiná podobná zařízení, jakož i uskladňovat hořlavé a výbušné látky,
- 2. provádět bez souhlasu vlastníka zemní práce,
- 3. provádět činnosti, které by mohly ohrozit spolehlivost a bezpečnost provozu těchto zařízení nebo ohrozit život, zdraví či majetek osob,
- 4. provádět činnosti, které by znemožňovaly nebo podstatně znesnadňovaly přístup k těmto zařízením.

Pokud stavba nebo stavební činnost zasahuje do ochranného pásma elektrické stanice, je třeba požádat o písemný souhlas vlastníka nebo provozovatele tohoto zařízení na základě § 46 odst. 8 a 11 energetického zákona.

V ochranném pásmu elektrické stanice je dále zakázáno provádět činnosti, které by mohly mít za následek ohrožení bezpečnosti a spolehlivosti provozu stanice nebo zmenšující či podstatně znesnadňující její obsluhu a údržbu a to zejména:

- 5. provádět výkopové práce ohrožující zaústění podzemních vedení vysokého a nízkého napětí nebo stabilitu stavební části el. stanice (viz podmínky pro činnosti v ochranných pásmech podzemního vedení),
- 6. skladovat či umisťovat předměty bránící přístupu do elektrické stanice nebo k rozvaděčům vysokého nebo nízkého napětí,
- 7. umisťovat antény, reklamy, ukazatele apod.,
- 8. zřizovat oplocení, které by znemožnilo obsluhu el. stanice.



Případné nedodržení uvedených podmínek bude řešeno příslušným stavebním úřadem nebo nahlášeno Energetickému regulačnímu úřadu jako správní delikt ve smyslu příslušného ustanovení energetického zákona spočívající v porušení zákazu provádět činnosti v ochranných pásmech dle § 46 uvedeného zákona.

PODMÍNKY PRO PROVÁDĚNÍ ČINNOSTÍ V OCHRANNÝCH PÁSMECH NEBO BEZPROSTŘEDNÍ BLÍZKOSTI ZAŘÍZENÍ TECHNICKÉ INFRASTRUKTURY

Ochranné pásmo zařízení technické infrastruktury činí 1 metr po obou stranách od potrubí nebo kabelu.

V ochranném pásmu zařízení technické infrastruktury je zakázáno bez souhlasu společnosti ČEZ Distribuce, a. s., provádět činnosti, které by mohly ohrozit vodárenské, plynárenské, kanalizační nebo jiné zařízení technické infrastruktury, jejich spolehlivost a bezpečnost provozu. Při provádění veškerých činností v ochranném pásmu i mimo ně nesmí dojít k poškození těchto zařízení.

V projektech v bezprostřední blízkosti zařízení technické infrastruktury je nutno dodržet vzájemné vzdálenosti inženýrských sítí dle ČSN 73 6005.



6

ŽADATEL
VP PROJEKTING s.r.o.

NAŠE ZNAČKA
0700210451

VYŘIZUJE / LINKA

VYŘÍZENO DNE
15.05.2020

Sdělení o existenci komunikačního vedení společnosti ČEZ ICT Services, a. s.

Název akce: Jez ve Slapanech - těleso jezu

Účel: Stavební řízení

Vážený zákazníku,
dovolujeme si reagovat na Vaši žádost číslo 0700210451 ze dne 15.05.2020, která se týkala sdělení o existenci komunikačního zařízení na Vámi určeném zájmovém území.

Dle vědomí společnosti ČEZ ICT Services, a. s., se na Vámi vymezeném zájmovém území:
nenachází komunikační zařízení v majetku společnosti ČEZ ICT Services, a. s.

Zároveň si Vás dovolujeme upozornit, že není vyloučeno, že se ve Vámi vymezeném zájmovém území nachází jiné zařízení, které není v majetku společnosti ČEZ ICT Services, a. s.

Toto sdělení je platné do 15.05.2021.


V souvislosti s výše uvedeným si Vás dovolujeme upozornit, že sdělení o existenci či neexistenci sítě představuje skutečnosti tvořící obchodní tajemství společnosti ČEZ ICT Services, a. s. Poskytnuté informace jsou dále také důvěrnými informacemi společnosti ČEZ ICT Services, a. s. Z výše uvedených důvodů si Vás proto společnost ČEZ ICT Services, a. s., dovoluje upozornit, že s poskytnutými informacemi je potřeba nakládat dle platných právních předpisů, v opačném případě se vystavujete postihu ve smyslu platné právní úpravy. V této souvislosti si Vás dovolujeme rovněž upozornit, že požadované informace nesmí být předány, sděleny, využity, zpřístupněny, či jiným způsobem postoupeny na jakoukoli třetí osobu bez předchozího prokazatelného souhlasu společnosti ČEZ ICT Services, a. s. Informace o existenci sítě mohou být využity pouze pro účel, pro který byly vyžádány.

ČEZ ICT Services, a. s.

Praha, Praha 4
Duhová 1531/3
PSČ 140 53
IČ: 26470411

Přílohy

Situační výkres zájmového území

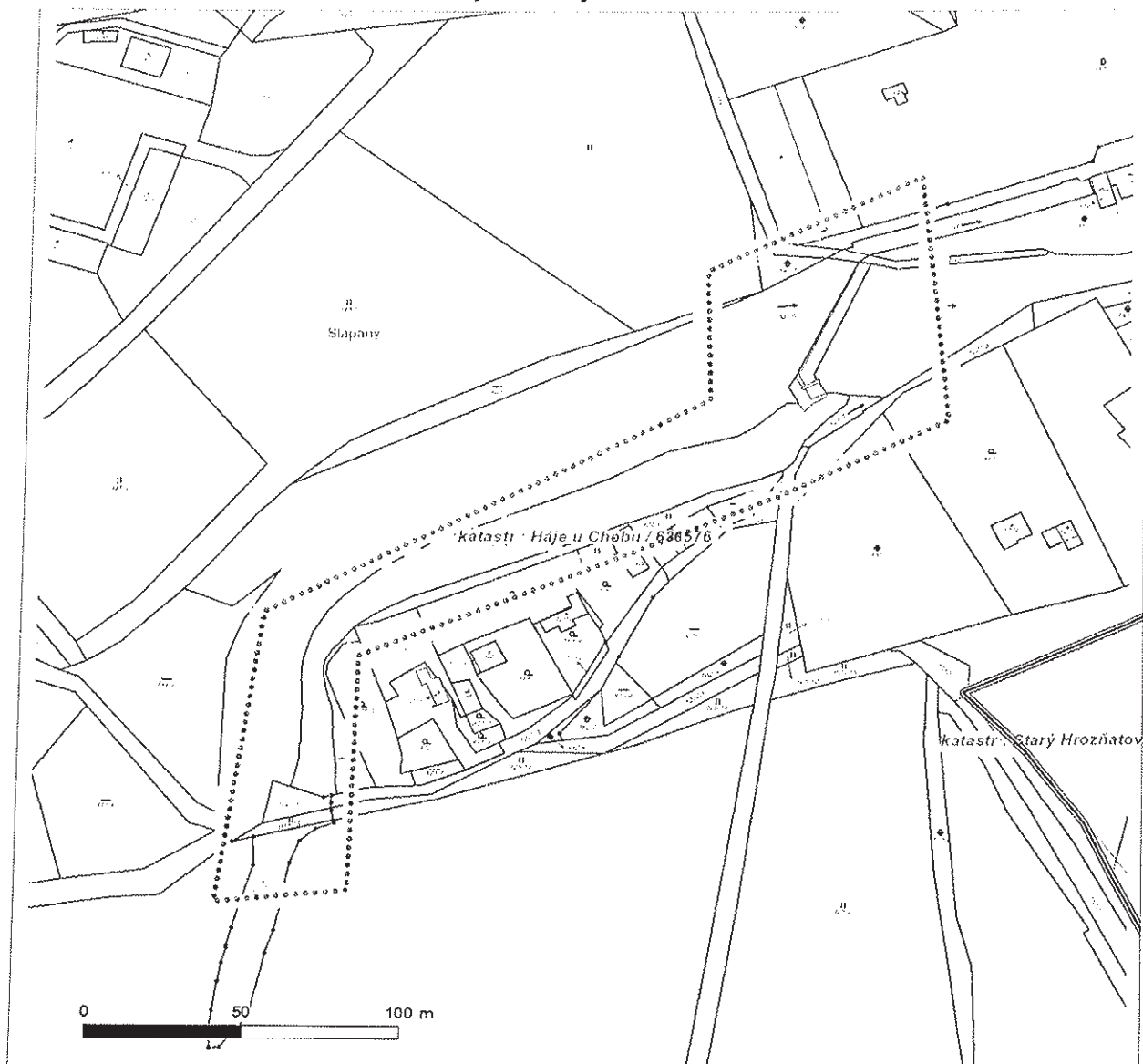


„VP PROJEKTING“ s.r.o.	
Dat:	15-05-2020
Cj.:	336

Platí pouze se sdělením číslo 0700210451.



Zakreslené polohy zařízení v příloze jsou pouze informativní.

Situační výkres zájmového území



LEGENDA

- | | | | |
|-----------|---------------------------|-----------|-----------------------------|
| — — — — — | Nadzemní optické vedení | — — — — — | Radioreléový spoj vzduch |
| ————— | Podzemní optické vedení | | Zájmové území |
| — — — — — | Nadzemní metalické vedení | ————— | Hranice katastrálního území |
| ————— | Podzemní metalické vedení | | |



ŽADATEL
VP PROJEKTING s.r.o.

7

NAŠE ZNAČKA
0201070301

VYŘIZUJE / LINKA

VYŘÍZENO DNE
15.05.2020

Sdělení o existenci komunikačního vedení společnosti Telco Pro Services, a. s.

Název akce: Jez ve Slapanech - těleso jezu

Účel: Stavební řízení

Vážený zákazníku,
dovolujeme si reagovat na Vaši žádost číslo 0201070301 ze dne 15.05.2020, která se týkala sdělení o existenci komunikačního zařízení na Vámi určeném zájmovém území.

Dle vědomí společnosti Telco Pro Services, a. s., se na Vámi vymezeném zájmovém území:
nenachází komunikační zařízení v majetku společnosti Telco Pro Services, a. s.

Zároveň si Vás dovoluujeme upozornit, že není vyloučeno, že se ve Vámi vymezeném zájmovém území nachází jiné zařízení, které není v majetku společnosti Telco Pro Services, a. s.

Toto sdělení je platné do 15.05.2021.

V souvislosti s výše uvedeným si Vás dovoluujeme upozornit, že sdělení o existenci či neexistenci sítě představuje skutečnosti tvořící obchodní tajemství společnosti Telco Pro Services, a. s. Poskytnuté informace jsou dále také důvěrnými informacemi společnosti Telco Pro Services, a. s. Z výše uvedených důvodů si Vás proto společnost Telco Pro Services, a. s., dovoluje upozornit, že s poskytnutými informacemi je potřeba nakládat dle platných právních předpisů, v opačném případě se vystavujete postihu ve smyslu platné právní úpravy. V této souvislosti si Vás dovoluujeme rovněž upozornit, že požadované informace nesmí být předány, sděleny, využity, zpřístupněny, či jiným způsobem postoupeny na jakoukoli třetí osobu bez předchozího prokazatelného souhlasu společnosti Telco Pro Services, a. s. Informace o existenci sítě mohou být využity pouze pro účel, pro který byly vyžádány.


S pozdravem

Telco Pro Services, a. s.

Praha, Praha 4
Duhová 1531/3
PSČ 140 00
IČ: 29148278

Přílohy

Situační výkres zájmového území

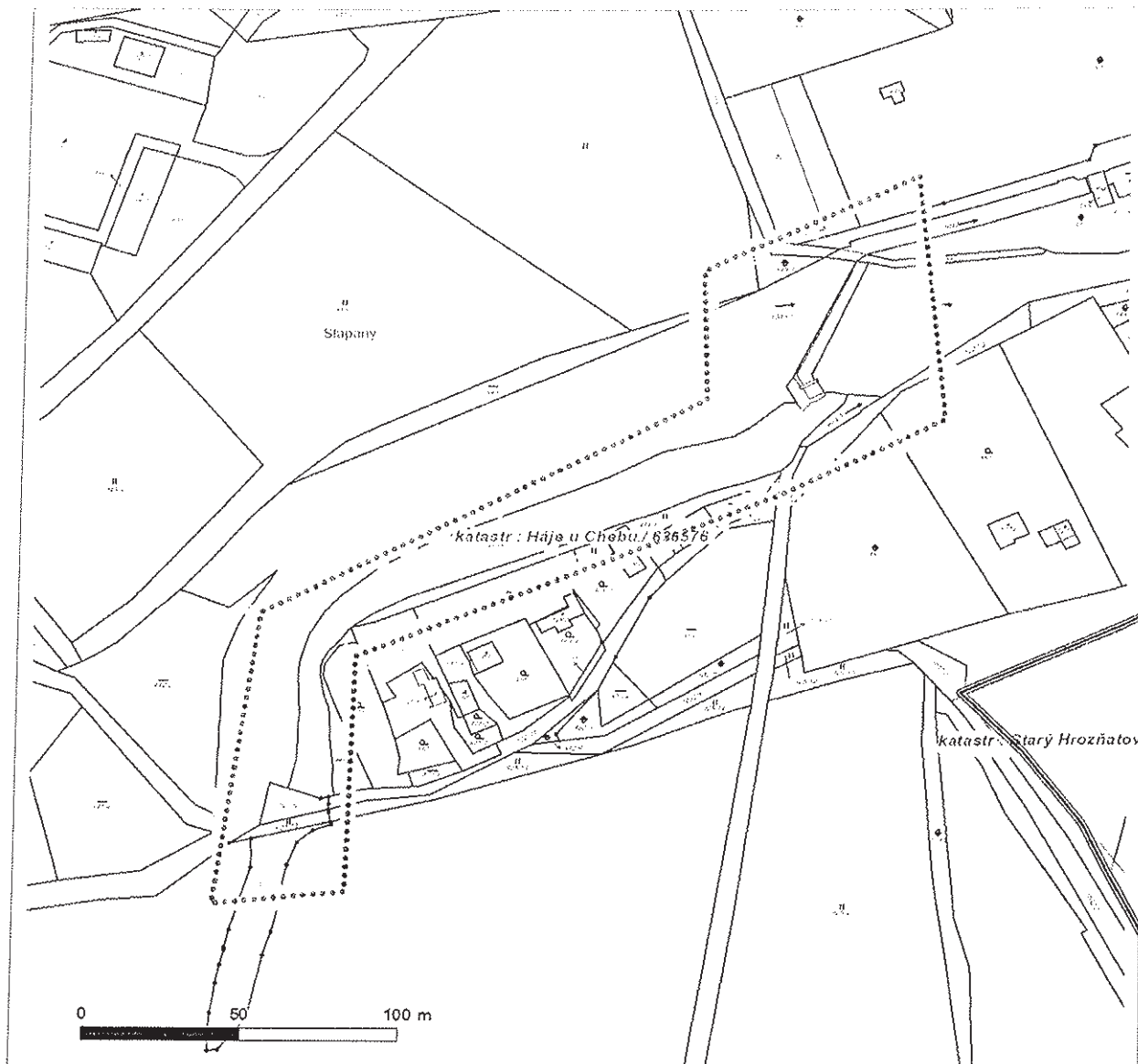


„VP PROJEKTING“ s.r.o.	
číslo	15-05-2020
objekt	33J

Platí pouze se sdělením číslo 0201070301.


Zakreslené polohy zařízení v příloze jsou pouze informativní.

Situační výkres zájmového území



LEGENDA

- | | |
|---------------------------------|-----------------------------------|
| — — — Nadzemní optické vedení | — — — Radioreléový spoj vzduch |
| — Podzemní optické vedení | Zájmové území |
| — — — Nadzemní metalické vedení | — — — Hranice katastrálního území |
| — Podzemní metalické vedení | |



"VP PROJEKTING" s.r.o.
Přemyslova 84/3
12800 Praha

naše značka
5002147201

vyřizuje
Jaroslav Kápička

datum
15.05.2020

Věc:

Jez ve Slapanech - těleso jezu

K.ú. - p.č.: Háje u Chebu

Stavebník: Povodí Ohře, státní podnik, Bezručova 4219, 43003 Chomutov

Účel stanoviska: Předprojektová příprava

GasNet, s.r.o., jako provozovatel distribuční soustavy (PDS) a technické infrastruktury, zastoupený GridServices, s.r.o., vydává toto stanovisko:

V zájmovém území vyznačeném v příloze tohoto stanoviska, nejsou umístěna žádná provozovaná plynárenská zařízení a plynovodní přípojky ve vlastnictví nebo správě GasNet, s.r.o.. Mohou se zde nacházet plynárenská zařízení jiných vlastníků či správců, případně i dlouhodobě nefunkční/neprovozovaná plynárenská zařízení bez dostupných informací o jejich poloze a vlastnictví.

V rozsahu území vyznačeného v příloze souhlasíme s povolením stavby dle zákona 183/2006 Sb. ve znění pozdějších předpisů např. s vydáním územního rozhodnutí, zjednodušeným územním řízením, vydáním územního souhlasu, uzavřením veřejnoprávní smlouvy, ohlášením, stavebním povolením, veřejnoprávní smlouvou o provedení stavby nebo oznámením stavebního záměru s certifikátem autorizovaného inspektora. V případě uzavření veřejnoprávní smlouvy nebude GasNet, s.r.o. ani GridServices, s.r.o., jako zmocněnec GasNet, s.r.o., účastníkem územního ani stavebního řízení a nebudou uvedeni ve třetích osobách veřejnoprávní smlouvy.

Platí pouze pro území vyznačené v příloze tohoto stanoviska a to 24 měsíců ode dne jeho vydání.

Stanovisko bylo vygenerováno na základě vaší žádosti automaticky.

V případě dotčení pozemku v majetku společnosti GasNet, s.r.o. je třeba dále projednat smluvní vztah k tomuto pozemku.

Kontakt na projednání naleznete na adrese www.gasnet.cz/cs/kontaktni-system/, činnost "Smluvní vztahy - pozemky a budovy plynárenských zařízení", případně na NONSTOP zákaznické lince 800 11 33 55.

GridServices, s.r.o.

Plynárenská 499/1

Zábřovice

602 00 Brno

T +420532221111

F +420545578571

E info@gridservices.cz

I www.gridservices.cz

IČ: 27935311

DIČ: CZ27935311

Zapsán do obchodního rejstříku:

Krajský soud v Brně

oddíl C, vložka S7165

26.07.2007

Bankovní spojení:
Československá obchodní banka,
a.s.

Číslo účtu: 17837923

Kód banky: 0300

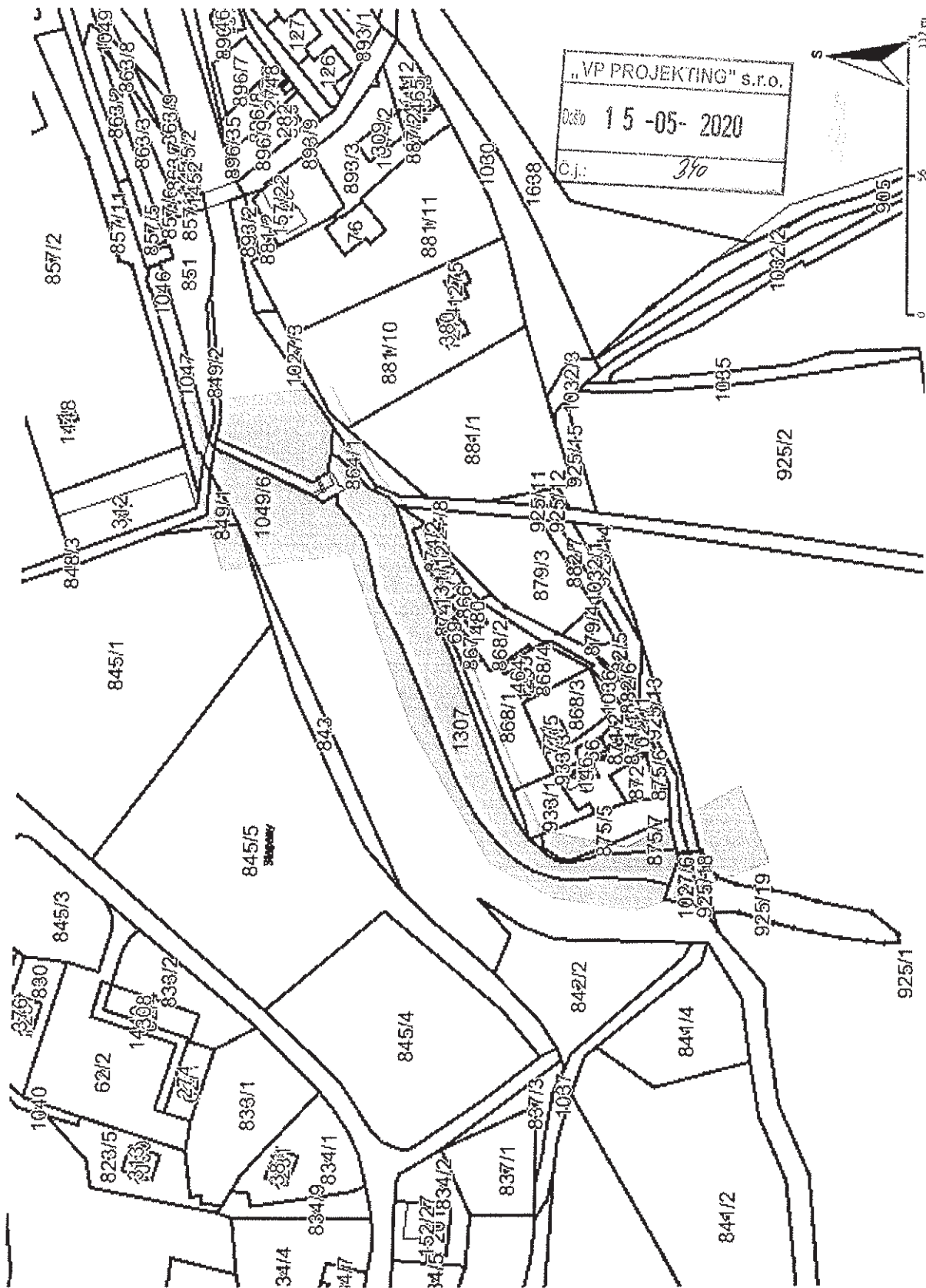
Za správnost a úplnost dokumentace předložené s žádostí včetně jejího souladu s platnými předpisy plně zodpovídá její zpracovatel. Stanovisko nenahrazuje případná další stanoviska k jiným částem stavby.

- V případě další korespondence nebo jednání (např. změna stavby) uvádějte naši značku - 5002147201 a datum tohoto stanoviska. Kontakty jsou k dispozici na www.gridservices.cz nebo NONSTOP zákaznická linka 800 11 33 55.



GasNet, s.r.o.
zastoupená společností GridServices, s.r.o., IČ 279 35 311
Jaroslav Kápička
Vedoucí zpracování externích požadavků
Odbor zpracování externích požadavků

Přílohy: Orientační zakres plynárenského zařízení



Legenda:

linie plynovodu	
NTL	—
STL	—
VTL	—
WTL	—
nefunkční	—
plánovaná stavba před realizací	—
ve výstavbě, neuvečeno do provozu	—
regulační stanice	◁
ochranné zařízení	---
kabel	---
elektropřípojka	---
kabel protikorozi ochrany	---
anodové uzemnění	---
stanice katodové ochrany	⊕
pásmo vlivu anodového uzemnění SKAO	■
neplynovodní zařízení (linie/ bod)	●

**VYJÁDŘENÍ O EXISTENCI SÍTĚ ELEKTRONICKÝCH KOMUNIKACÍ
společnosti CETIN a.s.
(„Vyjádření“)**

**A VŠEOBECNÉ PODMÍNKY OCHRANY SÍTĚ ELEKTRONICKÝCH KOMUNIKACÍ
společnosti CETIN a.s.
(„Všeobecné podmínky ochrany SEK“)**

toto Vyjádření a Všeobecné podmínky ochrany SEK je vydané dle ustanovení § 101 zákona č. 127/2005 Sb., o elektronických komunikacích a o změně některých souvisejících zákonů, v účinném znění („**Zákon o elektronických komunikacích**“), a dle ustanovení § 161 zákona č. 183/2006 Sb., o územním plánování a stavebním řádu, v účinném znění („**Stavební zákon**“), a dle příslušných ustanovení zákona č. 89/2012 Sb., občanský zákoník, v účinném znění („**Občanský zákoník**“)

Číslo jednací: 791795/20

Číslo žádosti: 0120 930 745 („Žádost“)

Název akce („Stavba“)	Jez ve Slapanech - těleso jezu	
Důvod vydání Vyjádření („Důvod vyjádření“)	Stavební řízení	
Žadatel	"VP PROJEKTING" s.r.o.	
Stavebník	Povodí Ohře, státní podnik, Bezručova 4219, Chomutov, 43003	
Zájmové území	Okres	Cheb
	Obec	Cheb
	Kat. území / č. parcely	Háje u Chebu
Platnost Vyjádření	15. 11. 2022 („Den konce platnosti Vyjádření“)	

Žadatel Žádosti určil a vyznačil Zájmové území, jakož i určil Důvod Vyjádření.

Na základě určení a vyznačení Zájmového území Žadatelem a na základě určení Důvodu Vyjádření vydává společnost CETIN a.s. následující Vyjádření:

Dojde ke střetu se sítí elektronických komunikací (dále jen „SEK“) společnosti CETIN a.s.

- (I) Na Žadatelem určeném a vyznačeném Zájmovém území se vyskytuje SEK společnosti CETIN a.s.;
- (II) Společnost CETIN a.s. **za podmínky splnění bodu (III)** tohoto Vyjádření **souhlasí**, aby Stavebník a/nebo Žadatel, je-li Stavebníkem v Zájmovém území vyznačeném v Žádosti, provedl Stavbu a/nebo činnosti povolené příslušným správním rozhodnutím vydaným dle Stavebního zákona;
- (III) Stavebník a/nebo Žadatel, je-li Stavebníkem, je povinen
 - (i) dodržet tyto níže uvedené podmínky, které byly stanovené POS, tak jak je tento označen ve Všeobecných podmínkách ochrany SEK
 - Nadzemní vedení SEK je viditelné a je nutné jej respektovat i při pohybu mechanizace.; a
 - (ii) řídit se Všeobecnými podmínkami ochrany SEK, které jsou nedílnou součástí Vyjádření;
- (IV) Pro případ, že bude nezbytné přeložení SEK, zajistí vždy takové přeložení SEK její vlastník, společnost CETIN a.s. Stavebník, který vyvolal překládku SEK je dle ustanovení § 104 odst. 17 Zákona o elektronických komunikacích povinen uhradit společnosti CETIN a.s. veškeré náklady na nezbytné úpravy dotčeného úseku SEK, a to na úrovni stávajícího technického řešení;

Číslo jednací: 791795/20

Číslo žádosti: 0120 930 745

(V) Pro účely přeložení SEK dle bodu (IV) tohoto Vyjádření je Stavebník povinen uzavřít se společností CETIN a.s. Smlouvu o realizaci překládky SEK.

Vyjádření je platné pouze pro Zájmové území určené a vyznačené Žadatelem, jakož i pro Důvod Vyjádření stanovený a určený Žadatelem v Žádosti.

Vyjádření pozbývá platnosti i) v Den konce platnosti Vyjádření, ii) změnou rozsahu Zájmového území či změnou Důvodu Vyjádření uvedeného v Žádosti a/nebo iii) jakýmkoliv porušením kterékoliv povinnosti stanovené Všeobecnými podmínkami ochrany SEK, to vše v závislosti na tom, která ze skutečností rozhodná pro pozbytí platnosti Vyjádření nastane nejdříve.

Společnost CETIN a.s. vydáním tohoto Vyjádření poskytla Žadateli pro Žadatelem určené a vyznačené Zájmové území veškeré informace o SEK dostupné společnosti CETIN a.s. ke dni podání Žádosti.


Ze strany společnosti CETIN a.s. může v některých případech docházet ke zpracování Vašich osobních údajů. Ke zpracování Vašich osobních údajů dochází vždy v souladu s platnými právními předpisy. Konkrétní zásady a podmínky zpracování osobních údajů společnosti CETIN a.s. jsou dostupné na <https://www.cetin.cz/zasady-ochrany-osobnich-udaju>.

V případě dotazů k Vyjádření kontaktujte prosím asistenční linku 238 461 111.

Přílohami Vyjádření jsou:

- Všeobecné podmínky ochrany SEK
- Informace k vytýčení SEK ve vlastnictví společnosti CETIN a.s.
- Situační výkres (obsahuje Zájmové území určené a vyznačené Žadatelem a výřezy účelové mapy SEK)

Vyjádření vydala společnost **CETIN a.s.** dne: 15. 11. 2020.


CETIN a.s.
Českomoravská 2510/19, Libeň
190 00 Praha 9
DIČ: CZ04084063

102

VŠEOBECNÉ PODMÍNKY OCHRANY SÍTĚ ELEKTRONICKÝCH KOMUNIKACÍ společnosti CETIN a.s.**1. PLATNOST VŠEOBECNÝCH PODMÍNEK**

- i) Tyto Všeobecné i podmínky ochrany sítě elektronických komunikací (dále jen „VPOSEK“) tvoří součást Vyjádření (jak je tento pojem definován níže v článku 2 VPOSEK).
- ii) V případě rozporu mezi Vyjádřením a těmito VPOSEK mají přednost ustanovení Vyjádření, pokud není těmito VPOSEK stanoveno jinak.

2. DEFINICE

Níže uvedené termíny, jsou-li použity v těchto VPOSEK a uvozeny velkým písmenem, mají následující význam, není-li těmito VPOSEK a/nebo Příslušnými požadavky stanoveno výslovně jinak:

„**CETIN**“ znamená CETIN a.s. se sídlem Českomoravská 2510/19, Libeň, 190 00 Praha 9, IČO: 04084063, zapsaná v obchodním rejstříku vedeném Městským soudem v Praze pod spz. B 20623;

„**Den**“ je kalendářní den;

„**Kabelovod**“ podzemní zařízení sestávající se z tělesa Kabelovodu a kabelových komor, sloužící k zatahování kabelů a ochranných trubek;

„**Občanský zákoník**“ znamená zákon č. 89/2012 Sb., občanský zákoník, v účinném znění;

„**POS**“ je zaměstnanec společnosti CETIN, pověřený ochranou sítě, Šárka Huková, tel.: 720 752 346, e-mail: sarka.hukova@cetin.cz;

„**Pracovní den**“ znamená Den, kromě soboty, neděle, a státních svátků a ostatních svátků ve smyslu zákona č. 245/2000 Sb., o státních svátcích, o významných dnech a o dnech pracovního klidu, v účinném znění;

„**Příslušné požadavky**“ znamená jakýkoli a každý příslušný právní předpis, vč. technických norem, nebo normativní právní akt veřejné správy či samosprávy, nebo jakékoli rozhodnutí, povolení, souhlas nebo licenci, včetně podmínek, které s ním souvisí;

„**Překládka**“ je stavba spočívající ve změně trasy vedení SEK ve vlastnictví CETIN nebo přemístění zařízení SEK ve vlastnictví CETIN; Stavebník, který Překládku vyvolal, je dle ustanovení § 104 odst. 17 Zákona o elektronických komunikacích povinen uhradit společnosti CETIN veškeré náklady na nezbytné úpravy dotčeného úseku SEK, a to na úrovni stávajícího technického řešení;

„**SEK**“ je síť elektronických komunikací ve vlastnictví CETIN;

„**Stavba**“ je stavba a/nebo činnosti ve vztahu, k níž bylo vydáno Vyjádření, a je prováděna Stavebníkem a/nebo Žadatelem v souladu s Příslušnými požadavky, povolená příslušným správním rozhodnutím vydaným dle Stavebního zákona;

„**Stavebník**“ je osoba takto označená ve Vyjádření;

„**Stavební zákon**“ je zákon č. 183/2006 Sb., o územním plánování a stavebním řádu;

„**Vyjádření**“ je vyjádření o existenci sítě elektronických komunikací vydané společností CETIN dne 15. 11. 2020 pod č.j. 791795/20;

„**Zájmové území**“ je území označené Žadatelem a/nebo Stavebníkem v Žádosti;

„**Situační výkres**“ je výkres, který je přílohou Vyjádření a obsahuje Zájmové území určené a vyznačené Žadatelem v Žádosti a výřezy účelové mapy SEK;

„**Zákon o elektronických komunikacích**“ je zákon č. 127/2005 Sb., o elektronických komunikacích a o změně některých souvisejících zákonů, v účinném znění;

„**Žadatel**“ je osoba takto označená ve Vyjádření.

„**Žádost**“ je žádost, kterou Žadatel a/nebo Stavebník požádal CETIN o vydání Vyjádření.

3. PLATNOST A ÚČINNOST VPOSEK

Tyto VPOSEK jsou platné a účinné Dnem odeslání Vyjádření na i) adresu elektronické pošty Stavebníka a/nebo Žadatele uvedenou v Žádosti nebo ii) adresu pro doručení prostřednictvím poštovní přepravy uvedenou Stavebníkem a/nebo Žadatelem v Žádosti.

4. OBECNÁ PRÁVA A POVINNOSTI STAVEBNÍKA A/NEBO ŽADATELE

- (i) Stavebník, Žadatel je výslovně srozuměn s tím, že SEK je veřejně prospěšným zařízením, byla zřízena ve veřejném zájmu a je chráněna Příslušnými požadavky.
- (ii) SEK je chráněna ochranným pásmem, jehož rozsah je stanoven (a) ustanovením § 102 Zákona o elektronických komunikacích a/nebo (b) právními předpisy účinnými před Zákonom o elektronických komunikacích, není-li Příslušnými požadavky stanoveno jinak.
- (iii) Stavebník, Žadatel nebo jím pověřená třetí osoba, je povinen při provádění Stavby nebo jiných prací, při odstraňování havárií a projektování staveb, řídit se Příslušnými požadavky, správnou praxí v oboru stavebnictví a technologickými postupy a je povinen učinit veškerá nezbytná opatření vyžadovaná Příslušnými požadavky k ochraně SEK před poškozením. Povinnosti dle tohoto odstavce má Stavebník rovněž ve vztahu k SEK, které se nachází mimo Zájmové území.
- (iv) Při zjištění jakéhokoliv rozporu mezi údaji v Situačním výkresu, který je přílohou Vyjádření a skutečným stavem, je Stavebník a/nebo Žadatel povinen bez zbytečného odkladu, nejpozději Den následující po zjištění takové skutečnosti, zjištěný rozpor oznámit POS.
- (v) Stavebník, Žadatel nebo jím pověřená třetí osoba, je povinen každé poškození či krádež SEK bezodkladně, nejpozději Den následující po zjištění takové skutečnosti, oznámit takovou skutečnost dohledovému centru společnosti CETIN na telefonní číslo +420 238 464 190.
- (vi) Bude-li Stavebník, Žadatel nebo jím pověřená třetí osoba na společnosti CETIN požadovat, aby se jako účastník správního řízení, pro jehož účely bylo toto Vyjádření vydáno, vzdala práva na odvolání proti rozhodnutí vydanému ve správním řízení, je oprávněn kontaktovat POS.

5. POVINNOSTI STAVEBNÍKA PŘI PŘÍPRAVĚ STAVBY

- (i) Při projektování Stavby je Stavebník povinen zajistit, aby projektová dokumentace Stavby (i) zohledňovala veškeré požadavky na ochranu SEK vyplývající z Příslušných požadavků, zejména ze Zákona o elektronických komunikacích a Stavebního zákona, (ii) respektovala správnou praxi v oboru stavebnictví a technologické postupy a (iii) umožňovala, aby i po provedení a umístění Stavby dle takové projektové dokumentace byla společnost CETIN, jako vlastník SEK schopna bez jakýchkoli omezení a překážek provozovat SEK, provádět údržbu a opravy SEK.
- (ii) Nebude-li možné projektovou dokumentací zajistit některý, byť i jeden z požadavků dle předchozího odstavce (i) a/nebo umístění Stavby by mohlo způsobit, že nebude naplněn některý, byť i jeden z požadavků dle předchozího odstavce (i), vyvolá Stavebník Překládku.
- (iii) Při projektování Stavby, která se nachází nebo je u ní zamýšleno, že se bude nacházet v ochranném pásmu radiových tras společnosti CETIN a překračuje výšku 15 m nad zemským povrchem, a to včetně dočasných objektů zařízení staveniště (jeřáby, konstrukce, atd.) je Stavebník povinen písemně kontaktovat POS za účelem získání konkrétního stanoviska a podmínek k ochraně radiových tras společnosti CETIN a pro určení, zda Stavba vyvolá Překládku. Ochranné pásmo radiových tras v šíři 50m je zakresleno do situačního výkresu, který je součástí tohoto Vyjádření.

VŠEOBECNÉ PODMÍNKY OCHRANY SÍTĚ ELEKTRONICKÝCH KOMUNIKACÍ společnosti CETIN a.s.

- (iv) Pokud se v Zájmovém území nachází podzemní silové vedení (NN) ve vlastnictví společnosti CETIN, je Stavebník povinen ve vztahu k projektové dokumentaci zajistit totéž, co je uvedeno pod písm (i) tohoto článku 5, přičemž platí, že Stavebník vyvolá Překládku v případech uvedených pod písm (ii) tohoto článku 5.
- (v) Stavebník je povinen při projektování Stavby, která je stavbou (a) zařízení silových elektrických sítí (VN, VVN a ZVVN) a/nebo (b) trakčních vedení, provést výpočet či posouzení rušivých vlivů na SEK, zpracovat ochranná opatření, to vše dle a v souladu s Příslušnými požadavky. Stavebník je povinen nejpozději třicet (30) Dnů před podáním žádosti o vydání příslušného správního rozhodnutí k umístění Stavby dle Stavebního zákona předat POS výpočet či posouzení rušivých vlivů na SEK a zpracovaná ochranná opatření.
- (vi) Je-li Stavba v souběhu s Kabelovodem, nebo Kabelovod kříží, je Stavebník povinen nejpozději ke Dni, ke kterému započne se zpracováním projektové dokumentace ke Stavbě, oznámit POS a projednat s POS (a) veškeré případy, kdy trajektorie podvrtní a protlaků budou vedeny ve vzdálenosti menší, než je 1,5 m od Kabelovodu a (b) jakékoliv výkopové práce, které budou nebo by mohly být vedeny v úrovni či pod úrovní Kabelovodu nebo kabelové komory.
- (vii) Je-li Stavba umístěna nebo má být umístěna v blízkosti Kabelovodu, ve vzdálenosti menší, než jsou 2 m nebo kříží-li Stavba Kabelovod ve vzdálenosti menší, než je 0,5 m nad nebo kdekoli pod Kabelovodem, je Stavebník povinen předložit POS k posouzení zakreslení Stavby v příčných řezech, přičemž do příčného řezu je Stavebník rovněž povinen zakreslit profil kabelové komory.

6. POVINNOSTI STAVEBNÍKA PŘI PROVÁDĚNÍ STAVBY

- (i) Stavebník je před započítím jakýchkoliv zemních prací ve vztahu ke Stavbě povinen vytyčit trasu SEK na terénu dle Příslušných požadavků a dle Stavebního zákona. S vytyčenou trasou SEK je Stavebník povinen seznámit všechny osoby, které budou anebo by mohly zemní práce ve vztahu ke Stavbě provádět. V případě porušení této povinnosti bude Stavebník odpovědný společnosti CETIN za náklady a škody, které porušením této povinnosti společnosti CETIN vzniknou a je povinen je společnosti CETIN uhradit.
- (ii) Pět (5) Pracovních dní před započítím jakýchkoliv prací ve vztahu ke Stavbě je Stavebník povinen oznámit společnosti CETIN, že zahájí práce či činnosti ve vztahu ke Stavbě. Písemné oznámení dle předchozí věty zašle Stavebník na adresu elektronické pošty POS a bude obsahovat minimálně číslo jednací Vyjádření a kontaktní údaje Stavebníka.
- (iii) Stavebník je povinen zabezpečit a zajistit SEK proti mechanickému poškození, a to zpravidla dočasným umístěním silničních betonových panelů nad kabelovou trasou SEK. Do doby, než je zajištěna a zabezpečena ochrana SEK proti mechanickému poškození, není Stavebník oprávněn přejíždět vozidly nebo stavební mechanizací kabelovou trasu SEK. Při přepravě vysokých nákladů nebo při projíždění stroji, vozidly či mechanizací pod nadzemním vedením SEK je Stavebník povinen prověřit, zda výška nadzemního vedení SEK je dostatečná a umožňuje spolehlivý a bezpečný způsob přepravy nákladu či průjezdu strojů, vozidel či mechanizace.
- (iv) Při provádění zemních prací v blízkosti SEK je Stavebník povinen postupovat tak, aby nedošlo ke změně hloubky uložení nebo prostorového uspořádání SEK. V místech, kde SEK vystupuje ze země do budovy, rozváděče, na sloup apod. je Stavebník povinen vykonávat zemní práce se zvýšenou mírou opatrnosti, výkopové práce v blízkosti sloupů nadzemního vedení SEK je Stavebník povinen provádět v takové vzdálenosti od sloupu nadzemního vedení SEK,

kteřá je dostatečná k tomu, aby nedošlo nebo nemohlo dojít k narušení stability sloupu nadzemního vedení SEK. Stavebník je povinen zajistit, aby jakoukoliv jeho činností nedošlo bez souhlasu a vědomí společnosti CETIN (a) ke změně nivelety terénu, a/nebo (b) k výsadbě trvalých porostů, a/nebo (c) ke změně rozsahu a změně konstrukce zpevněných ploch. Pokud došlo k odkrytí SEK, je Stavebník povinen SEK po celou dobu odkrytí náležitě zabezpečit proti prověšení, poškození a odcizení.

- (v) Zjistí-li Stavebník kdykoliv během provádění prací ve vztahu ke Stavbě jakýkoliv rozpor mezi údaji v projektové dokumentaci a skutečností, je povinen bezodkladně přerušit práce a oznámit zjištěný rozpor na adresu elektronické pošty POS. Stavebník není oprávněn pokračovat v pracích ve vztahu ke Stavbě do doby, než získá písemný souhlas POS s pokračováním prací.
- (vi) Stavebník není bez předchozího písemného souhlasu společnosti CETIN oprávněn manipulovat s kryty kabelových komor, jakkoliv zakrývat vstupy do kabelových komor, a to ani dočasně, vstupovat do kabelových komor, jakkoliv manipulovat s případně odkrytými prvky SEK či s jakýmkoliv jiným zařízením se SEK souvisejícím. Rovněž bez předchozího písemného souhlasu společnosti CETIN není Stavebník oprávněn umístit nad trasou Kabelovodu jakoukoliv jinou síť technické infrastruktury v podélném směru.
- (vii) Byla-li v souladu s Vyjádřením a těmito VPOSEK odkryta SEK je Stavebník povinen tři (3) Pracovní dny před zakrytím SEK písemně oznámit POS zakrytí SEK a vyzvat ho ke kontrole před zakrytím. Oznámení Stavebníka dle předchozí věty musí obsahovat minimálně předpokládaný Den zakrytí, číslo jednací Vyjádření a kontaktní údaje Stavebníka. Stavebník není oprávněn provést zakrytí do doby, než získá písemný souhlas POS se zakrytím.

7. ROZHODNÉ PRÁVO

Vyjádření a VPOSEK se řídí českým právem, zejména Občanským zákoníkem, Zákonem o elektronických komunikacích a Stavebním zákonem. Veškeré spory z Vyjádření či VPOSEK vyplývající budou s konečnou platností řešeny u příslušného soudu České republiky.

8. PÍSEMNÝ STYK

Písemným stykem či pojmem „písemně“ se pro účely Vyjádření a VPOSEK rozumí předání zpráv jedním z těchto způsobů:

- v listinné podobě;
- e-mailovou zprávou s uznávaným elektronickým podpisem dle zák. č. 297/2016 Sb., o službách vytvářejících důvěru pro elektronické transakce, v účinném znění; a/nebo e-mailovou zprávou zaslanou na adresu POS;

9. ZÁVĚREČNÁ USTANOVENÍ

- (i) Stavebník, Žadatel nebo jím pověřená třetí osoba je počínaje Dnem převzetí Vyjádření povinen užít informace a data uvedená ve Vyjádření pouze a výhradně k účelu, pro který mu byla tato poskytnuta. Stavebník, Žadatel nebo jím pověřená třetí osoba není oprávněn informace a data rozmnožovat, rozšiřovat, pronajímat, půjčovat či jinak umožnit jejich užívání třetí osobou bez předchozího písemného souhlasu společnosti CETIN.
- (ii) Pro případ porušení kterékoliv z povinností Stavebníka, Žadatele nebo jím pověřené třetí osoby, založené Vyjádřením /nebo těmito VPOSEK je Stavebník, Žadatel či jím pověřená třetí osoba odpovědný za veškeré náklady a škody, které společnosti CETIN vzniknou porušením povinností Stavebníka, Žadatele nebo jím pověřené třetí osoby.

Číslo jednací: 791795/20

Číslo žádosti: 0120 930 745

Informace k vytyčení *SEK*

V případě požadavku na vytyčení *SEK* společnosti *CETIN* se, prosím, obraťte na společnosti uvedené níže:

CETIN a.s. - středisko Čechy západ

se sídlem: Českomoravská 2510/19, Libeň, 190 00 Praha 9

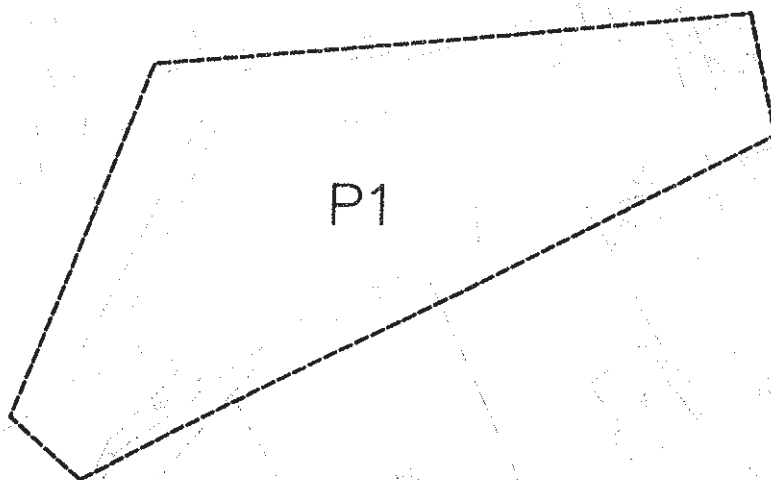
IČ: 04084063

DIČ: CZ04084063

kontakt: Rostislav Králíček, mobil 602 413 059, e-mail: rostislav.kralicek@cetin.cz obslužná doba po-pa 7 - 15 hod

SITUAČNÍ VÝKRES - ZÁJMOVÉ ÚZEMÍ

„VP PROJEKTING“ s.r.o.
Dč: 16-11-2020
Č.j.: 769



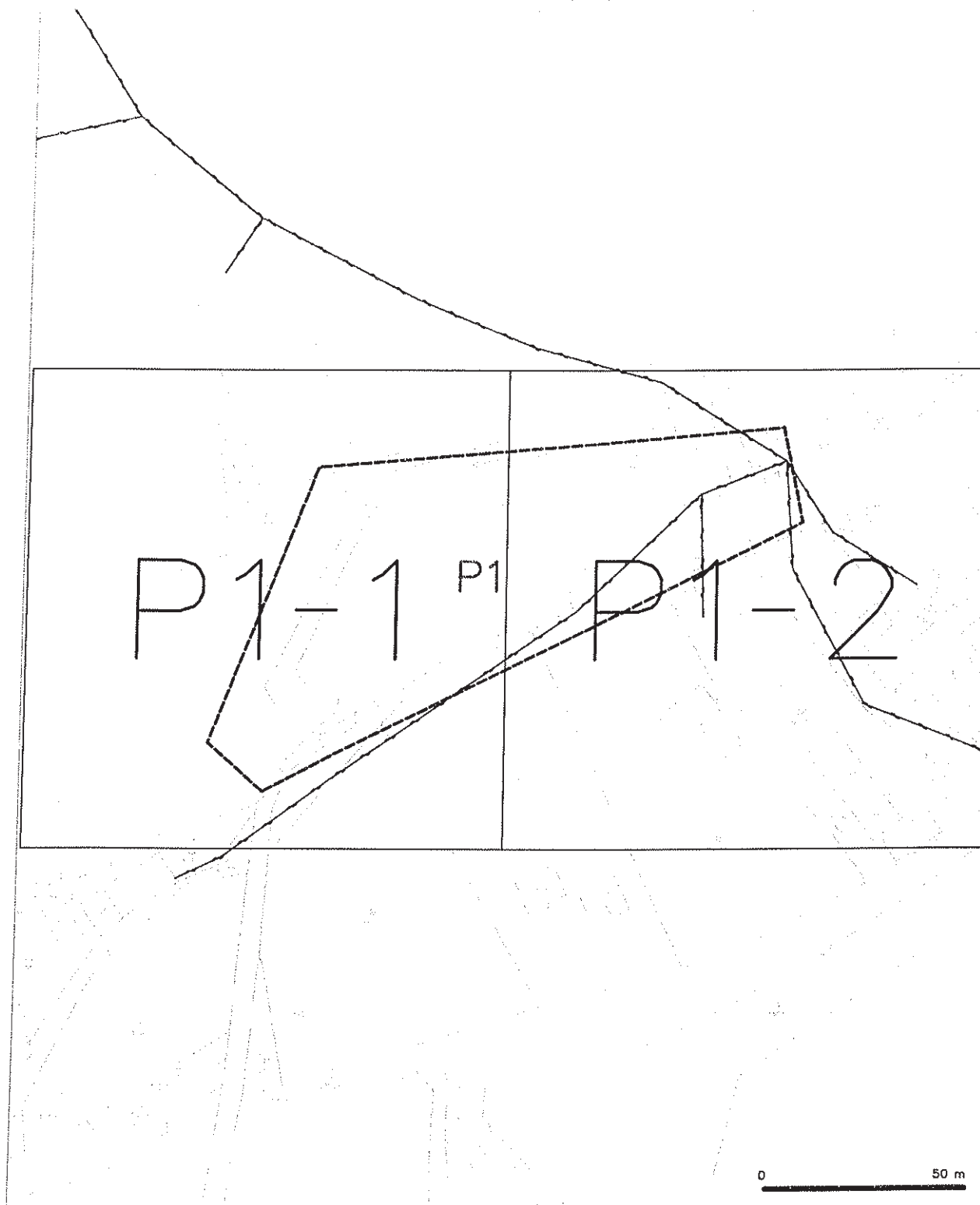
0 50 m

LEGENDA

----- Místní zpráva o územní výstavbě

Kal
CETIN a.s.
Česká republika 2510/19, Libeň
190 00 Praha 9
DIČ CZ04084063
102

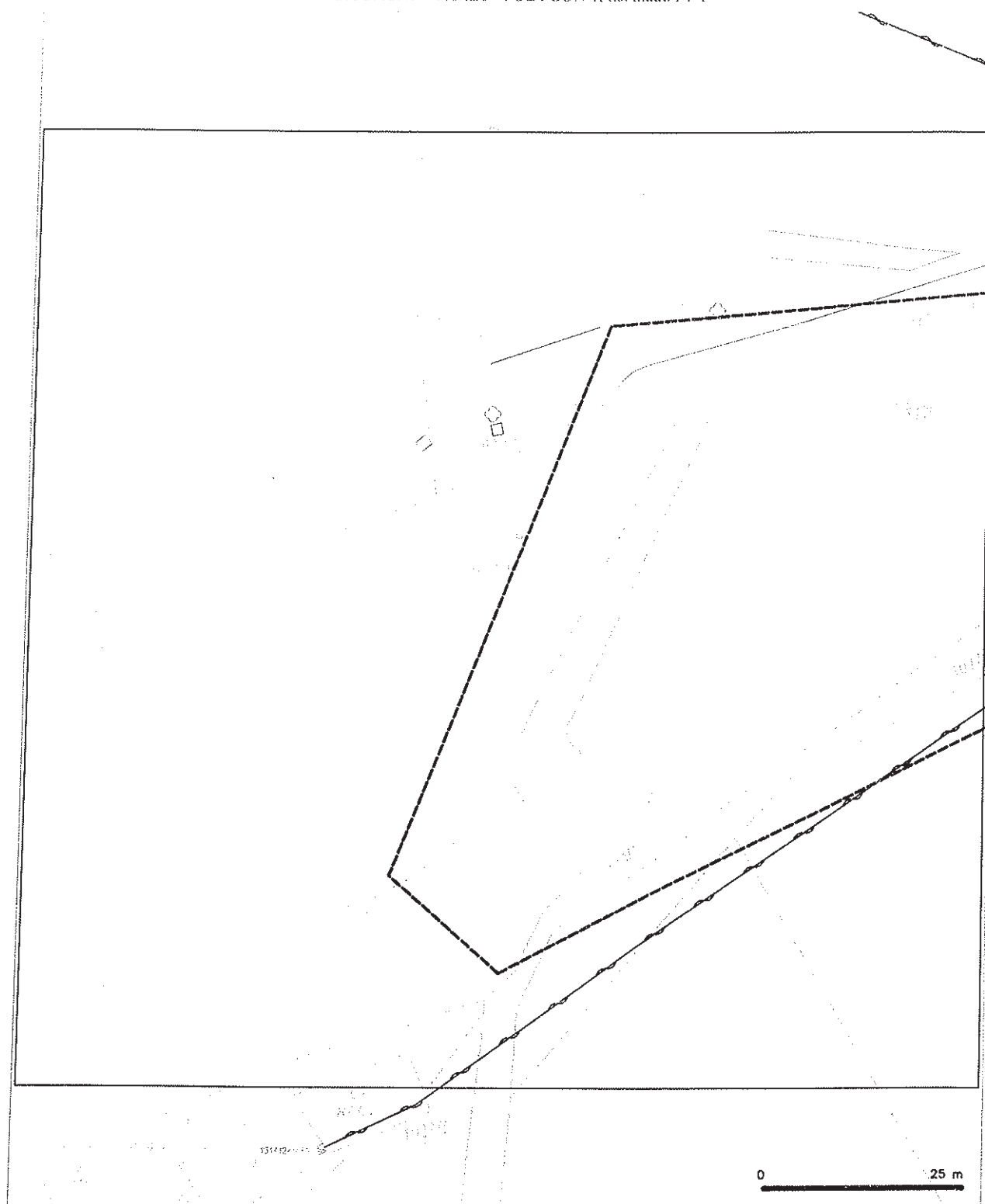
SITUAČNÍ VÝKRES - POLYGON I



LEGENDA

	hranice pozemků vlastníků pozemků		hranice pozemků, které jsou v držení státu, nebo jsou drženy a využívány státem
	hranice pozemků, které jsou v držení státu, nebo jsou drženy a využívány státem		hranice pozemků, které jsou v držení státu, nebo jsou drženy a využívány státem
	hranice pozemků, které jsou v držení státu, nebo jsou drženy a využívány státem		hranice pozemků, které jsou v držení státu, nebo jsou drženy a využívány státem
	hranice pozemků, které jsou v držení státu, nebo jsou drženy a využívány státem		hranice pozemků, které jsou v držení státu, nebo jsou drženy a využívány státem
	hranice pozemků, které jsou v držení státu, nebo jsou drženy a využívány státem		hranice pozemků, které jsou v držení státu, nebo jsou drženy a využívány státem
















SITUAČNÍ VÝKRES - POLYGON I, list kladu P1-1

[illegible]

SITUAČNÍ VÝKRES - POLYGON 1, list kladu P1-2



- | | |
|------------------|------------------|
| 1. <u>Вопрос</u> | 1. <u>Вопрос</u> |
| 2. <u>Ответ</u> | 2. <u>Ответ</u> |
| 3. <u>Вопрос</u> | 3. <u>Вопрос</u> |
| 4. <u>Ответ</u> | 4. <u>Ответ</u> |
| 5. <u>Вопрос</u> | 5. <u>Вопрос</u> |
| 6. <u>Ответ</u> | 6. <u>Ответ</u> |
| 7. <u>Вопрос</u> | 7. <u>Вопрос</u> |
| 8. <u>Ответ</u> | 8. <u>Ответ</u> |
| 9. <u>Вопрос</u> | 9. <u>Вопрос</u> |
| 10. <u>Ответ</u> | 10. <u>Ответ</u> |

- 
 una linea con un punto al centro

 una linea con una direzione

 una linea con un punto al centro

 una linea con un punto al centro

 una linea con un punto al centro

 una linea con un punto al centro

 una linea con un punto al centro

 una linea con un punto al centro

 una linea con un punto al centro

 una linea con un punto al centro

 una linea con un punto al centro

 una linea con un punto al centro

 una linea con un punto al centro

 una linea con un punto al centro

 una linea con un punto al centro



CHEVAK Cheb, a.s.
Tršnická 4/11
350 02 Cheb

„VP PROJEKTING“ s.r.o.
Dat: 15-05-2020
Č.j.: 341

Vyřizuje: odd. vodorozvoje
Bc. Jiří Puffer
Tel: 354 414 223

10

Stanovisko k existenci sítě

Číslo žádosti	20200905
---------------	----------

Žadatel			
Název organizace	VP PROJEKTING s.r.o.	IČ	63676907
Příjmení, jméno, titul	Kotíková Iveta		
Obec	Praha	PSČ	12000
Ulice / č.p. / č.o./	Přemyslova 3		
E-mail	iveta.kotikova@sintak.cz	Telefon	353433845
		Fax	

Stavebník			
Název organizace	Povodí Ohře	IČ	70889988
Příjmení, jméno, titul	Novotná Blanka		
Obec	Chomutov	PSČ	43003
Ulice / č.p. / č.o./	Bezručova 4219		
E-mail	poh@poh.cz	Telefon	353436111
		Fax	

Název stavby	Jez ve Slapanech - těleso jezu
--------------	--------------------------------

V zájmovém území se nachází zařízení vodohospodářské infrastruktury (vodovod, kanalizace, ochranná pásma a jiné sítě). Tato zařízení jsou v situaci (příloha č. 1) zakreslena orientačně. O stanovisko k existenci sítě neprovozovaných společností CHEVAK Cheb, a.s. (zakreslených červeně) a stanoviska k PD, je nutné požádat jejich vlastníka.

Stavbu, která se dotýká stávajících zařízení, je možno provádět dle § 23 zák. č. 274/2001 Sb. o vodovodech a kanalizacích pro veřejnou potřebu pouze s písemným souhlasem provozovatele vodovodu a kanalizace.

Projektovou dokumentaci výše uvedené stavby požadujeme předložit k odsouhlasení. V případě požadavku připojení na vodovod nebo kanalizaci je nutno možnost připojení projednat s odd. vodorozvoje.

Podmínky pro zpracování PD:

Při zpracování PD musí být dodržena ČSN 73 6005 Prostorové uspořádání sítí technického vybavení. Při zpracování PD je nutno respektovat ochranná pásma, která jsou vymezena dle § 23 zák. č. 274/2001 Sb. vodorovnou vzdáleností od vnějšího líce stěny potrubí na každou stranu:

- u vodovodních řadů a kanalizačních stok do průměru 500 včetně, 1,5 m,
- u vodovodních řadů a kanalizačních stok nad průměr 500, 2,5 m,
- u vodovodních řadů, nebo kanalizačních stok nad průměr 200 mm včetně, jejichž dno je uloženo v hloubce větší než 2,5 m pod upraveným povrchem, se výše uvedené vzdálenosti zvyšují o 1,0 m.

Toto stanovisko slouží pouze k ověření existence inženýrských sítí nebo jiných zájmů společnosti CHEVAK Cheb, a. s., jako podklad pro informaci o území a ke zpracování projektové dokumentace, nikoli jako stanovisko k územnímu a stavebnímu řízení, změně užívání stavby nebo změně využití území.

Vytyčení provádí pracovníci CHEVAK Cheb, a. s.

Územní působnost provozu Cheb:

vodovod Jiří Srnka 739 543 352, kanalizace Zdeněk Marek 739 543 353

Územní působnost provozu Aš:

vodovod Miroslav Brilla 739 543 426, kanalizace Leoš Káda 730 173 964

Územní působnost provozu Mariánské Lázně:

vodovod Roman Štelbacký 739 543 403, kanalizace Marek Hampejs 739 543 416

Provoz Nebanice:

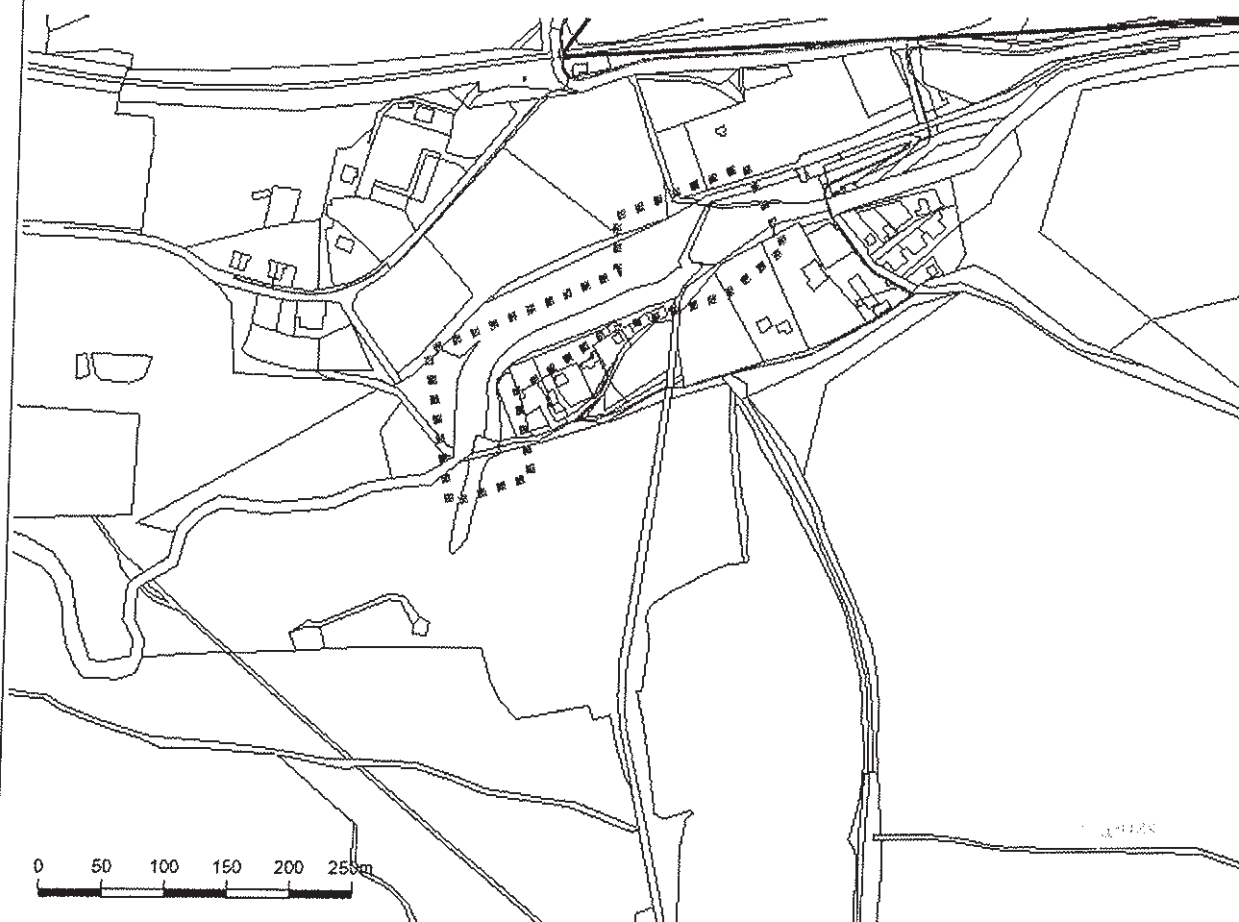
priváděcí řady Petr Dick 739 543 451

Stanovisko má platnost 12 měsíců.

V Chebu, 15.5.2020

CHEVAK Cheb, a.s.¹³
odd. vodorozvoje
IČ: 49787977, DIČ: CZ49787977
Tršnická 4/11, 350 02 Cheb

Zájmové území	(viz. příloha)
---------------	----------------



CHEVAK Cheb, a.s.
Tršnická 4/11, 350 02 CHEB
Tel.: +420 354 414 200, fax: 354 433 554
e-mail: chevak@chevak.cz
webová stránka: www.chevak.cz
IČ: 49787977 DIČ: CZ49787977
Obch.rejstřík KS Plzeň, oddíl B, vložka 367
Datum zápisu: 01.01.1994

VP PROJEKTING s.r.o.
Iveta Kotíková
Přemyslova 3
120 00 Praha

Váš dopis:

Naše značka

Vyřizuje/linka:
Hájková/354 414 225

Cheb dne:
8. 12. 2020

Stanovisko k PD k žádosti o stavební povolení č. 20202265

Název stavby: Jez ve Slapanech - těleso jezu
Místo stavby: k.ú. Háje u Chebu, p.p.č. 1409/2,
Investor: Povodí Ohře, Chomutov


Popis stavby dle předložené PD:

Předložená PD řeší rekonstrukci stávajícího jezu ve Slapanech. Stavba se nedotýká zařízení provozovaných společností CHEVAK Cheb, a.s. ani ochranných pásem vodních zdrojů.

Ke stavbě realizované dle předložené PD nemá CHEVAK Cheb, a.s. připomínky.

- toto stanovisko platí po dobu 1 roku, resp. po dobu platnosti vydaného povolení ke stavbě, při jakékoli změně stavby je nutno požádat o nové stanovisko

„VP PROJEKTING“ s.r.o.	
Dělo	- 9 -12- 2020
Č.j.:	824

 **CHEVAK Cheb, a.s.**
vedoucí oddělení vodorozvoje
IČ: 49787977, DIČ: CZ49787977
Tršnická 4/11, 350 02 Cheb

Bc. Jiří Puffer
vedoucí oddělení vodorozvoje
Za správnost vyhotovení:



Milena Hájková
referent vodorozvoje



PRO SPOLEČNÉ ZÁJITKY

11

Vyřizuje: Dundáček Petr

E-mail: petr.dundacek@t-mobile.cz

VP PROJEKTING s.r.o.	
Dato	15-05-2020
Č.j.	339

VP PROJEKTING s.r.o.
Iveta Kotíková
P.O.BOX 179
360 21 Karlovy Vary

Naše značka: E20907/20

V Praze dne: 15.5.2020

Vyřádění a stanovení podmínek pro udělení souhlasu s umístěním stavby v ochranném pásmu sítě technické infrastruktury (TI) společnosti T-Mobile Czech Republic a.s.

Vydané podle § 101 ZÁKONA Č. 127/2005 Sb., o elektronických komunikacích a o změně některých souvisejících zákonů (zákon o elektronických komunikacích – dále jen ZEK), ve znění pozdějších předpisů a §161 zákona č. 183/2006 Sb., o územním plánování a stavebním řádu (stavební zákon) či dle dalších příslušných právních předpisů

Věc: Jez ve Slapanech - těleso jezu

Stupeň: Stavební řízení

Na základě předložených projektových podkladů dáváme **souhlasné stanovisko k vydání Územního souhlasu / rozhodnutí (Stavebního povolení) a následně souhlas s realizací stavby.**

Dle předložených dokladů nedojde ke kolizi s technickou infrastrukturou společnosti **T-Mobile Czech Republic a.s.**

Toto stanovisko má platnost 1 rok.

Vydané stanovisko nelze prodloužit. Po uplynutí platnosti zadejte žádost o nové stanovisko.

T-Mobile
T-Mobile Czech Republic a.s.
Tomáščova 2144/1
148 00 Praha 4
IČ 649 49 681, DIČ CZ64949681

Ochrana sítí
Technologický úsek

V případě doplňujících dotazů vždy uvádějte v „Předmětu“ e-mailu číslo jednací.




Příloha č. 1

Rekapitulace žádosti o vyjádření k existenci sítě elektronických komunikací

Číslo žádosti: E20907/20
Název stavby /akce: Jez ve Slapanech - těleso jezu
Datum podání žádosti: 15.5.2020
Důvod žádosti: Stavební řízení
Popis jiného důvodu žádosti:
Poznámka:

Žadatel

Firma / organizace: VP PROJEKTING s.r.o.
IČ: 63676907
DIČ:
Kontaktní osoba: Iveta Kotíková
Adresa: P.O.BOX 179
Město / obec: Karlovy Vary
PSČ: 360 21
Stát:
E-mail: iveta.kotikova@sintak.cz
Telefonní číslo: 353433845

**Stavebník**

Firma / organizace: Povodí Ohře, s.p.
Kontaktní osoba: Novotná
Adresa: Bezručova 4219
Město / obec: Chomutov
PSČ: 430 03
Stát:
E-mail: poh@poh.cz
Telefonní číslo: 474636111

Stavba

Výška nad terénem (metry): 5 m
Projektant: VP PROJEKTING s.r.o.
Druh stavby: Ostatní
Hodnota projektu: 2 mil. Kč
Měsíc zahájení stavby: 04/2021
Měsíc ukončení stavby: 12/2022

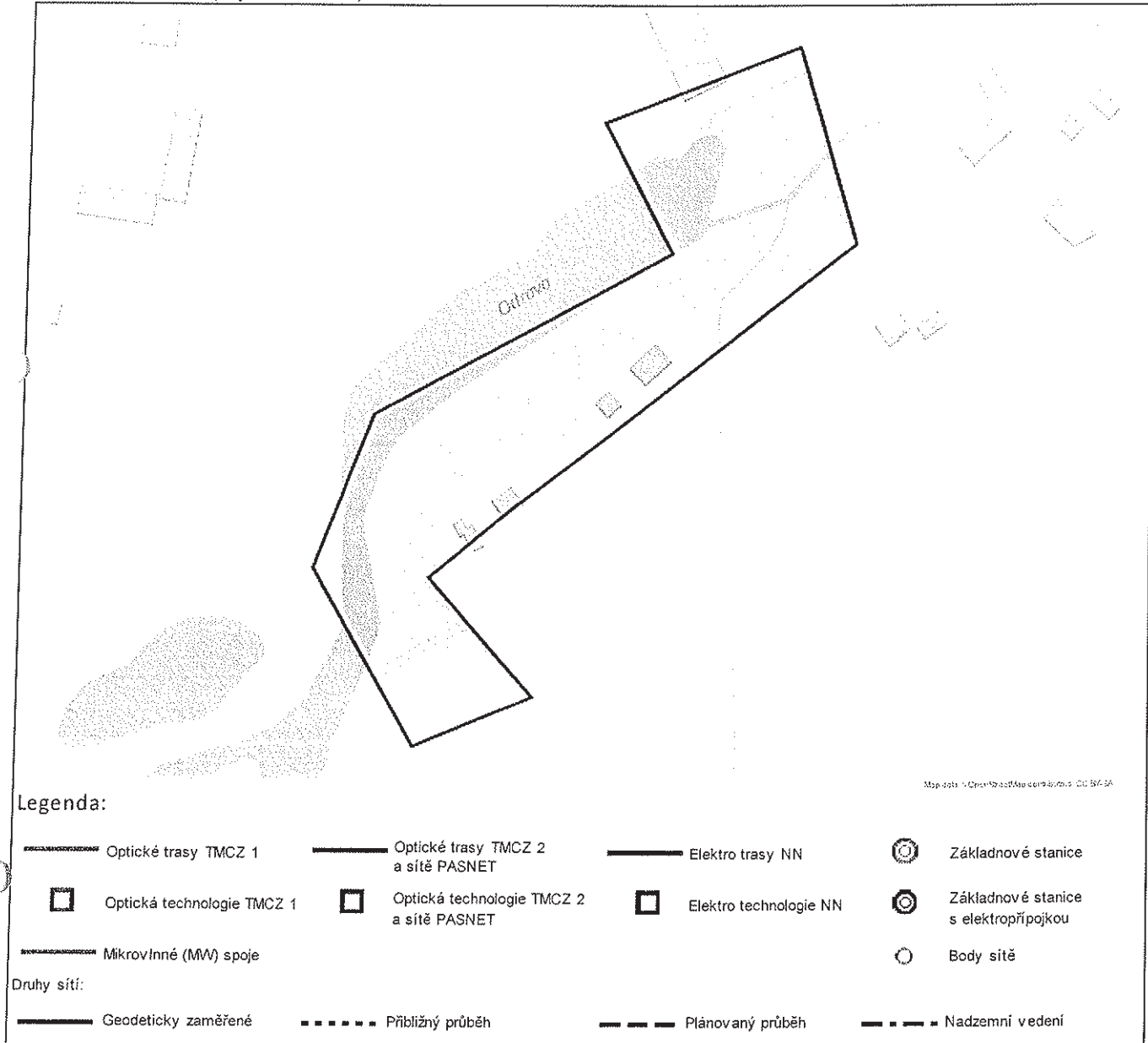
Odeslání stanoviska

E-mail: iveta.kotikova@sintak.cz

Příloha č. 2

Situační plánek

Zájmová oblast (zájmové oblasti) zadaná žadatelem



Geometrie zájmové oblasti (zájmových oblastí) žádosti ve formátu WKT a souřadnicovém systému S-JTSK. Zkopírováním textu lze geometrii zobrazit v jakémkoli softwaru podporujícím formát WKT.

POLYGON((-888672.856403781 -1027521.0298045,-888662.378451631 -1027603.57808616,-888814.666291094 -1027685.57772871,-888853.556922561 -1027708.66149075,-888819.740370844 -1027763.22098412,-888870.020547631 -1027775.09280005,-888899.951191011 -1027697.08750911,-888866.288523545 -1027639.72397809,-888737.326971411 -1027595.04484626,-888756.740183834 -1027538.21191421,-888672.856403781 -1027521.0298045))

"VP PROJEKTING" s.r.o.
Iveta Kotíková
Přemyslova 84/3
128 00 Praha - Vyšehrad

"VP PROJEKTING" s.r.o.	
Datum	15 -05- 2020
Č.j.	238

6
12

V Praze, 15.5.2020

Naše zn.: 200515-1146171811

Věc: vyjádření k žádosti k akci "**Jez ve Slapanech**"

Sdělujeme Vám, že společnost Vodafone Czech Republic a.s., se sídlem Praha 5, náměstí Junkových 2, IČ: 25788001, zapsaná dne 13.8. 1999 v obchodním rejstříku vedeném Městským soudem v Praze pod spisovou značkou B.6064 na základě Vámi podané žádosti a předložené dokumentace ze dne **15.5.2020**, které jsou nedílnou součástí tohoto vyjádření.

souhlasí s realizací projektu.

Ve vámi zadaném zájmovém území a v uvedené výšce (výška stavby: 10 m, výška jeřábu: 999 m) se nenachází žádné podzemní ani nadzemní vedení naší společnosti.

Platnost vyjádření je **1 rok** od data vydání. Vyjádření je platné pouze v rámci předmětného projektu a pro důvod vydání vyjádření stanovený žadatelem v žádosti.

Vyjádření pozbývá platnosti uplynutím doby platnosti, změnou rozsahu zájmového území i změnou důvodu vydání vyjádření uvedeného v žádosti, to vše v závislosti na tom, která ze skutečností rozhodná pro pozbytí platnosti tohoto vyjádření nastane nejdříve. Po skončení platnosti si musíte podat novou žádost na adrese <https://www.zadostovyjadreni.cz/vodafone/>.

S pozdravem

v.z. Ing. Kateřina Rendeková
Vodafone Czech Republic a. s.
náměstí Junkových 2808/2
150 00 Praha 5

Tel.: 607105305

E-mail: katerina.rendekova@vodafone.com


Vodafone Czech Republic a.s.
náměstí Junkových 2, 155 00, Praha
IČO: 25788001, DIČ: CZ25788001
tel: 776 971 111, fax: 776 971 195
www.vodafone.cz

Seznam příloh/přiložených souborů:

Zadost_200515-1146171811.pdf

Strana 1/1, vyjádření k žádosti č. 200515-1146171811

Vodafone Czech Republic a.s.
Náměstí Junkových 2
155 00 Praha 5

Vodafone péče o zákazníky: 800 77 00 77
IČO: 25788001, DIČ: CZ25788001
vodafone.cz

Společnost zapsaná v obchodním rejstříku vedeném Městským soudem v Praze, oddíl B, vložka 6064.



První zelená síť



Žádost o vyjádření k existenci sítí č. 200515-1146171811

Identifikační údaje žadatele / stavebníka

Typ: Právnícká osoba
IČO: 63676907
Firma: "VP PROJEKTING" s.r.o.
Jméno: Iveta
Příjmení: Kotíková
Telefon: +420 353 433 845
E-mail: iveta.kotikova@sintak.cz

"VP PROJEKTING" s.r.o.	
Dělo	15-05-2020
C.j.:	<i>338</i>

Adresa sídla/bydliště

Ulice: Přemyslova
Č.p. (č.ev.) / č.o.: 84 / 3
Obec: Praha - Vyšehrad
PSČ: 12800

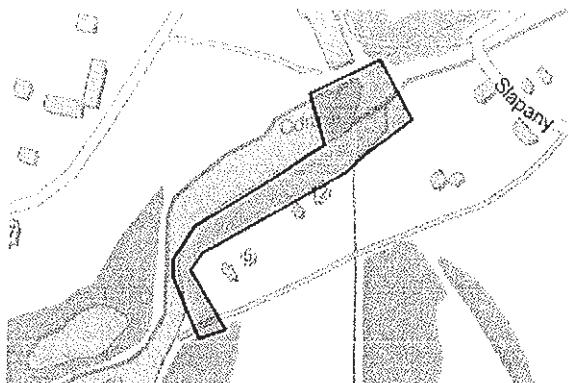
Důvod žádosti o vyjádření

Název stavby: Jez ve Slapanech
Typ stavby: Stavba výšky do 10 m nad zemí
Stupeň žádosti: DSP nebo DOS (Dokumentace pro stavební povolení/ohlášení stavby)
Popis stavby / doplňující informace: Oprava jezu
Výška stavby: 10 m
Výška jeřábu: 999 m



Zájmové území

Kresba 1:



Dotčené KÚ:

Háje u Chebu (636576)

Datum: 15.5.2020

Zadáno: <https://www.zadostovyjadreni.cz/vodafone/>

Informace podle zákona č. 127/2005 Sb., o elektronických komunikacích, nařízením 2016/679 o ochraně fyzických osob v souvislosti se zpracováním osobních údajů a o volném pohybu těchto údajů a o zrušení směrnice 95/46/ES (obecné nařízení o ochraně osobních údajů) a dalšími souvisejícími právními předpisy.

Společnost Position s.r.o., se sídlem Londýnská 665/45, 120 00 Praha 2, IČ 26422816, zapsaná v obchodním rejstříku vedeném Městským soudem v Praze, oddíl C, vložka 81053 („Position“) a společnost Vodafone Czech Republic s., se sídlem nám. Junkových 2808/2, 155 00 Praha 5, IČ 25788001, zapsaná v obchodním rejstříku vedeném Městským soudem v Praze, oddíl B, vložka 6064 („Vodafone“) Vás tímto informují, že shromážděné osobní údaje v rozsahu Vaše jméno, příjmení, bydliště, e-mailová adresa a telefonní číslo bude společnost Vodafone, jako správce, a společnost Position, jako zpracovatel, zpracovávat za účelem jejich použití při realizaci povinností v souvislosti se žádostí o stanovisko nebo vyjádření pro řízení podle zákona č. 183/2006 Sb., o územním plánování a stavebním řádu (stavební zákon), a to automatizovaným způsobem nebo v tištěné podobě s tím, že Vaše osobní údaje nebudou zpřístupněny jiným osobám.

Vaše osobní údaje poskytujete dobrovolně a tento souhlas můžete kdykoliv odvolat.

Podrobné informace o ochraně soukromí ve společnosti Vodafone, a to včetně uplatnění vašich práv subjektu údajů naleznete na webu <https://www.vodafone.cz/o-vodafone/ke-stazeni/ochrana-soukromi/>.

Vyjádření k existenci sítí č. ES000036/2020



TEREA Cheb s.r.o.

Věc - název stavby:

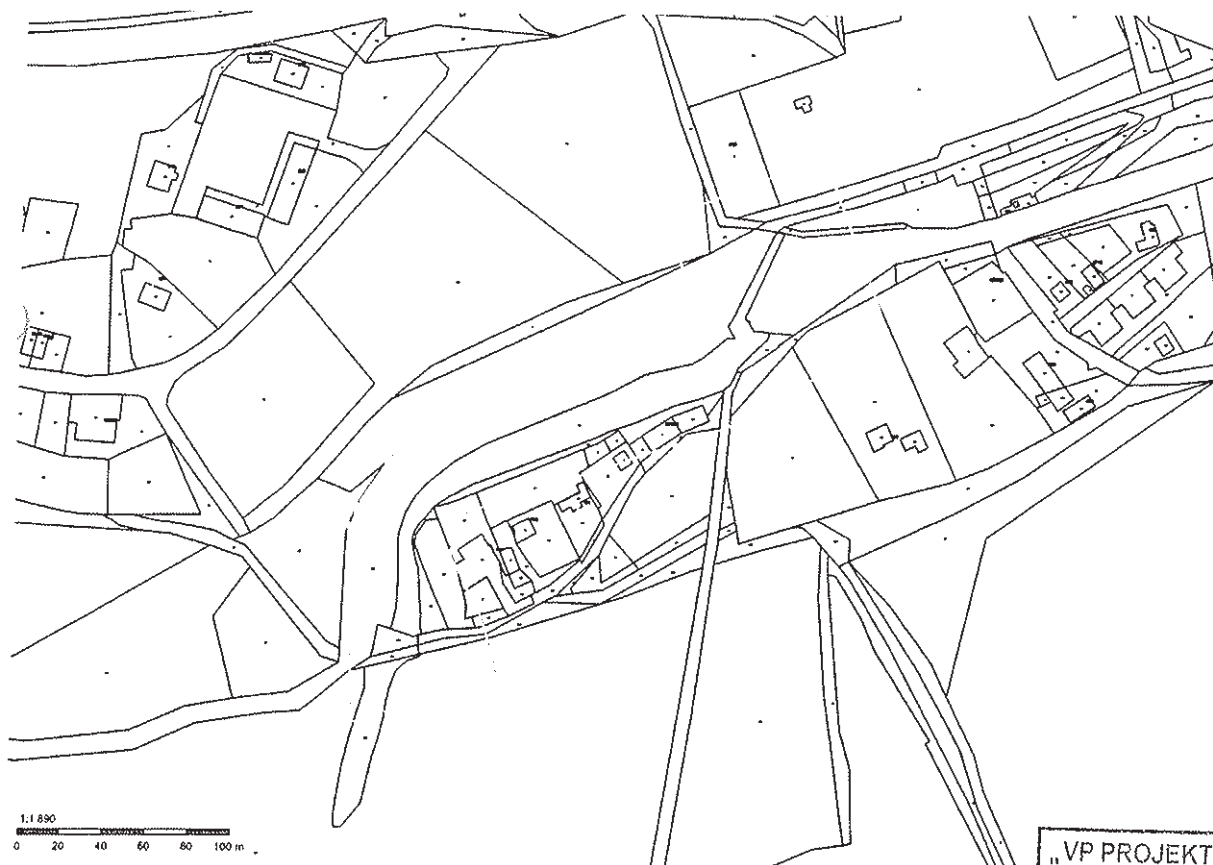
Žádost o vyjádření k existenci sítí - Jez ve Slapanech - těleso jezu

Žadatel:

"VP PROJEKTING" s.r.o.

Přemyslova 84/3, 128 00 Vyšehrad

13



Legenda

Zájmové území stavby

Adresa

Parcela

Teplovod

TUV

Odběrné místo

Výměňňková stanice

Armatura

Technická voda

Teplo

„VP PROJEKTING“ s.r.o.	
Došlo	21-05-2020
Č.j.:	374

Potvrzujeme, že v daném prostoru situace se nenachází naše podzemní rozvodné tepelné zařízení.

V Chebu dne: 21/05/2020

Za TERE A Cheb s.r.o.:

Handwritten signature

Iveta Kotíková

14

Od: Josef Čverha <cverha@chetes.cz>
Odesláno: 19. května 2020 13:52
Komu: Iveta Kotíková
Kopie: Jan Votruba; Dagmar Vosátková
Předmět: Vyjádření k sítím ve správě společnosti CHETES s.r.o.
Přílohy: Šlapany 19.5.20.pdf

Jez ve Šlapanech – těleso jezu.

A./ Veřejné osvětlení.

V zájmovém území se nenachází kabelová trasa a zařízení VO uložené v zemi.

B./ Světelná signalizace.

V zájmovém území se nenachází kabelová trasa a zařízení SSZ uložené v zemi.

C./ Místní komunikace + zeleň.

V zájmovém území se nenachází.

D./ Dešťová kanalizace.

Se nenachází v Z.Ú.

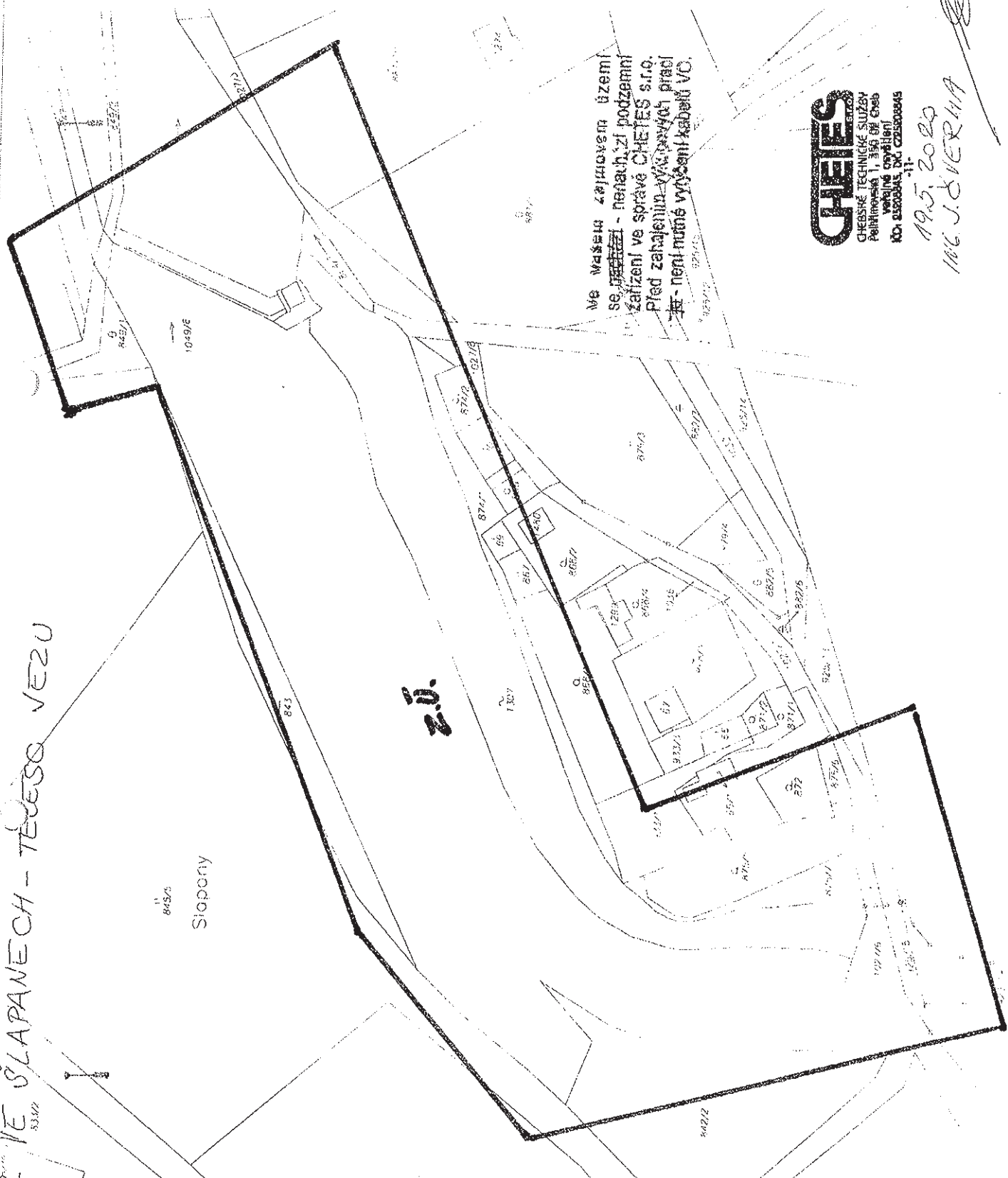
„VP PROJEKTING“ s.r.o.	
Dne	19-05-2020
Č.j.:	353

Ing. J. Čverha

CHETES s.r.o.
Pelhřimovská 1
350 02 Cheb
tel. 734256605

VE2⁰⁰ VE ŠLAPANECH - TĚŽSO VE2U

„VP PROJEKTING“ s.r.o.	
Dneš	19 -05- 2020
Č.j.:	359



Ve vlastním zájmovém území
se ~~zabývá~~ - nenahází podzemní
zařízení ve správě CHEFES s.r.o.
Před zahájením výkopových prací
- není nutné vyhledávat kabely VO.

CHEFES
CHEFES TECHNICKÉ SLUŽBY
Pavlátova 1, 390 01 Chelč
Věcné ověření
IČO: 25500045, DIČ: CZ25500045

19.5.2020
M.C. J. ŠVERHA




MĚSTO CHEB

ODBOR MAJETKOPRÁVNÍ MĚSTSKÉHO ÚŘADU CHEB



15

Spis č. MaP 34.2021



Povodí Ohře, státní podnik
Bezručova 4219
430 03 CHOMUTOV

VÁŠ DOPIS ČÍSL. DNI
VP/800/2020

ČÍSLO JEDNACÍ
MÚ CH 5399/2021

VYŘIZUJE / LINKA
Ing. Ladislav Mag / 503

V CHEBU DNI
21.01.2021

Podmíněný souhlas vlastníka pozemku

Město Cheb, zastoupené v plné moci Ing. Ladislavem Magem, referentem odboru majetkoprávního MěÚ Cheb, tímto vydává **podmíněný souhlas vlastníka pozemku** v k.ú. Háje u Chebu parcelní číslo 849/2 takto:

- s realizací akce „JEZ VE SLAPANECIL, TĚLESO JEZU“ (dále jen „stavba“) dle předložené dokumentace a situačního výkresu č. C.5 „Situační výkres záborů“ z 10/2020, stupeň DSP/DPS, č. zakázky VP 04-04/2020 – viz příloha.

Tento souhlas vlastníka pozemku je podmíněn splněním následujících požadavků :

- investor či zhotovitel stavby požádá min. 3 měsíce před předpokládaným zahájením stavby o pronájem části pozemku dotčené stavbou (dočasný zábor – bez platné nájemní smlouvy nebude pozemek užíván).
- zhotovitel stavby bude před zahájením její realizace o této skutečnosti s předstihem minimálně 5 pracovních dnů prokazatelně informovat zástupce

a) vlastníka pozemku – odbor majetkoprávní MěÚ Cheb,

Ing. Mag, tel. 354 440 503, 778 433 552, který v terénu zkontroluje plochu dočasného záboru vymezenou zhotovitelem stavby a bude-li vše v pořádku, podepíše zhotovitelem stavby připravený „Protokol o předání pozemku - před realizací stavby“ a popř. k tomu pořídí fotodokumentaci povrchu pozemku,

b) vlastníka komunikací – odbor správy majetku MěÚ Cheb,

Ing. Nečekalová, tel. 354 440 196, 773 782 752, která zajistí provedení kontroly stavu účelové i místní komunikace M-III včetně stavu mostu nad náhonem od MVE (parcelní číslo 1045 v k.ú. Háje u Chebu) a bude s ní konzultovat pohyb těžké stavební techniky přes tento most,

- zhotovitel stavby bude provádět práce takovým způsobem, aby nedošlo ke vzniku žádných škod, zejm. ekologických, na majetku vlastníka pozemku i komunikací včetně mostu nad náhonem od MVE (parcelní číslo 1045 v k.ú. Háje u Chebu), VO, ani na zdraví a na majetku třetích osob, např. na inženýrských sítích jiných vlastníků,
- zhotovitel stavby po ukončení její realizace bude o této skutečnosti bez zbytečného odkladu prokazatelně informovat zástupce

a) vlastníka pozemku – odbor majetkoprávní MěÚ Cheb,

Ing. Mag, tel. 354 440 503, 778 433 552, který provede kontrolu povrchu pozemku na výskyt stavebních odpadů a odpadků a bude-li vše v pořádku, pořídí jeho fotodokumentaci a

Str. 1/2



MĚSTO CHEB
ODBOR MAJETKOPRÁVNÍ
MĚSTSKÉHO ÚŘADU CHEB

podepíše zhotovitelem stavby připravený „Protokol o předání pozemku – po realizaci stavby“ a případně uvede do protokolu výhrady či požadavky.

b) vlastníka komunikací – odbor správy majetku MěÚ Cheb,

Ing. Nečekalová, tel. 354 440 196, 773 782 752, která zajistí provedení kontroly stavu účelové i místní komunikace M-III včetně stavu mostu nad náhonem od MVI (parcelní číslo 1045 v k.ú. Háje u Chebu).

Současně odbor majetkoprávní MěÚ Cheb upozorňuje, že tímto podmíněným souhlasem vlastníka pozemku se nevyjadřuje k aktuálnímu vedení inženýrských sítí.

Tento podmíněný souhlas vlastníka pozemku se uděluje na dobu do 21.01.2023.

Tento podmíněný souhlas vlastníka pozemku nenahrazuje stavební povolení, ohlášení stavby nebo vydání územního rozhodnutí či územního souhlasu, jež je investor stavby povinen řešit v souladu se zákonem č. 183/2006 Sb. o územním plánování a stavebním řádu, ve znění pozdějších předpisů (stavební zákon) s příslušným stavebním úřadem a dále nenahrazuje případná vyjádření dalších dotčených orgánů či subjektů.

Tento podmíněný souhlas vlastníka pozemku je vyhotoven ve 3 stejnopisech, z nichž 1 ks si ponechá odbor majetkoprávní MěÚ Cheb a 2 ks stejnopisu obdrží investor (z toho 1 ks určen pro příslušný stavební úřad).

MĚSTSKÝ ÚŘAD CHEB
odbor majetkoprávní

Město Cheb, v plné moci

Ing. Ladislav Mag

referent odboru majetkoprávního

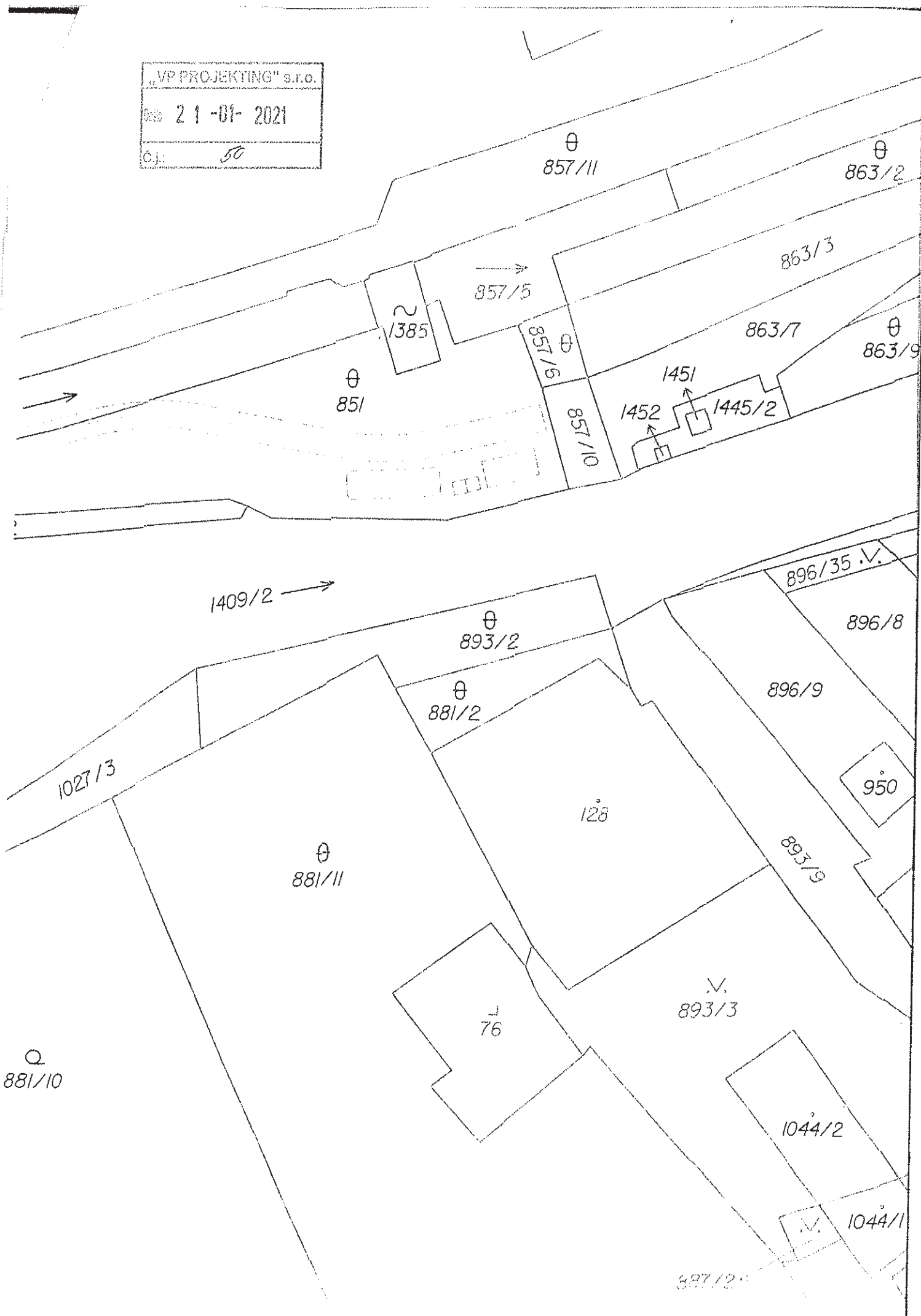
Příloha :

1 x kopie výkresu č. C.5 „Situační výkres záborů“ z 10/2020, stupeň DSP/DPS, č. zakázky VP 04-04/2020.

"VP PROJEKTING" s.r.o.

21-01-2021

č.j.: 50



VP PROJEKTING" s.r.o.

21-01-2021

50

TABULKA ZÁBORŮ



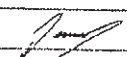
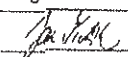
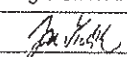
POZEMEK č.p.	VLASTNÍK POZEMKU	VÝMĚRA POZEMKU [m²]	DOČASNÝ ZÁBOR [m²]	TRVALÝ ZÁBOR [m²]
849/2	Město Cheb	165	28	0
851	Šlapanská elektrárnská, s.r.o.	1104	415	0
1047	Šlapanská elektrárnská, s.r.o.	530	68	0
1409/2	Povodí Ohře, s.p.	13446	660	170
1049/6	Povodí Ohře, s.p.	15316	260	8
st.1307	Povodí Ohře, s.p.	3612	127	197

LEGENDA ZÁBORŮ

	ZÁBORY TRVALÉ
	ZÁBORY DOČASNÉ

SOUŘADNICOVÝ SYSTÉM S-JTSK
VÝŠKOVÝ SYSTÉM BALT PO VYROVNÁNÍ

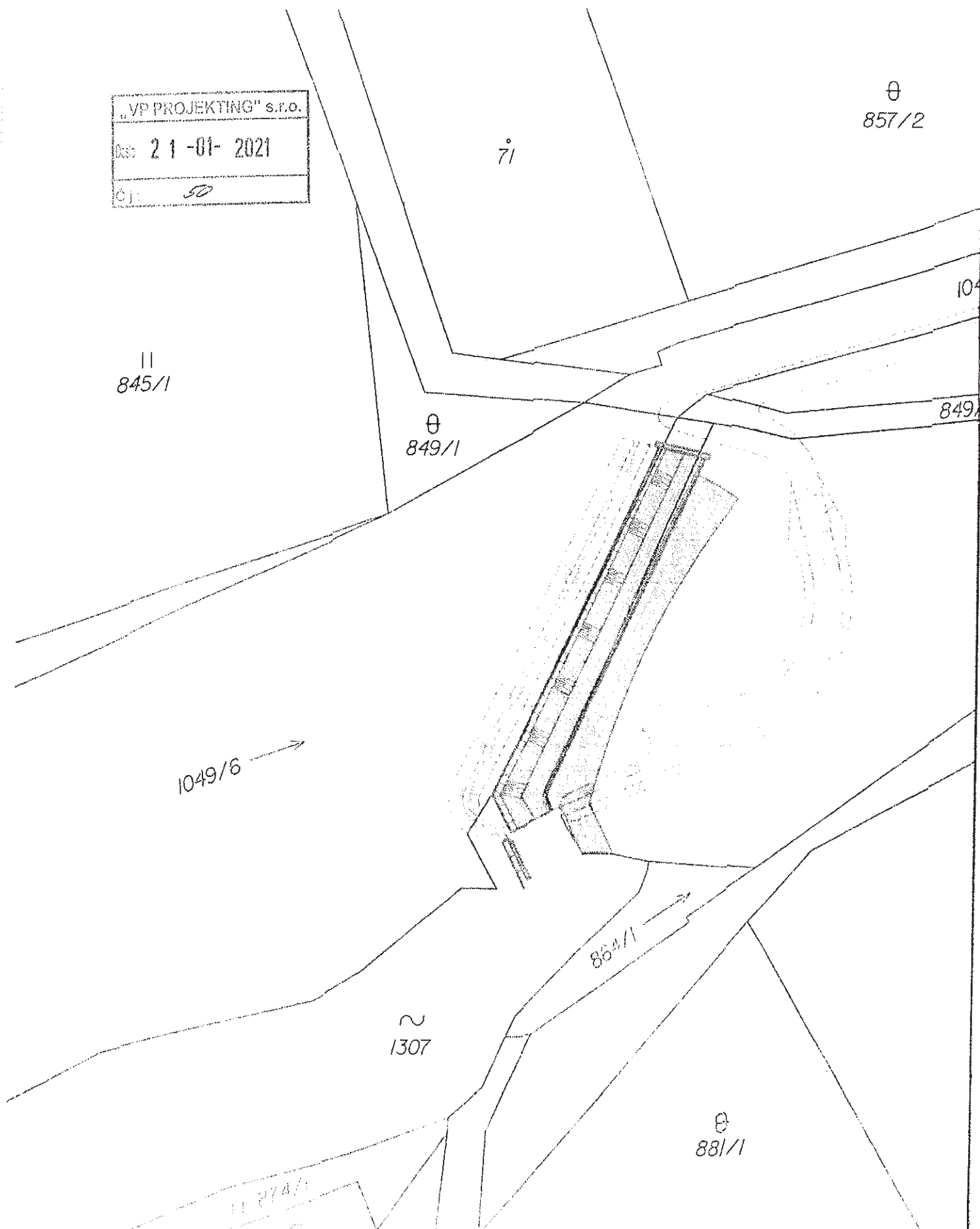
5				
4				
3				
2				
1				
0	PRVNÍ VYDÁNÍ	1.10.2020	Ing.T.DARIVČÁK	
ZMĚNA Č.	POPIS ZMĚNY	DATUM	KONTROLOVAL	PODPIS

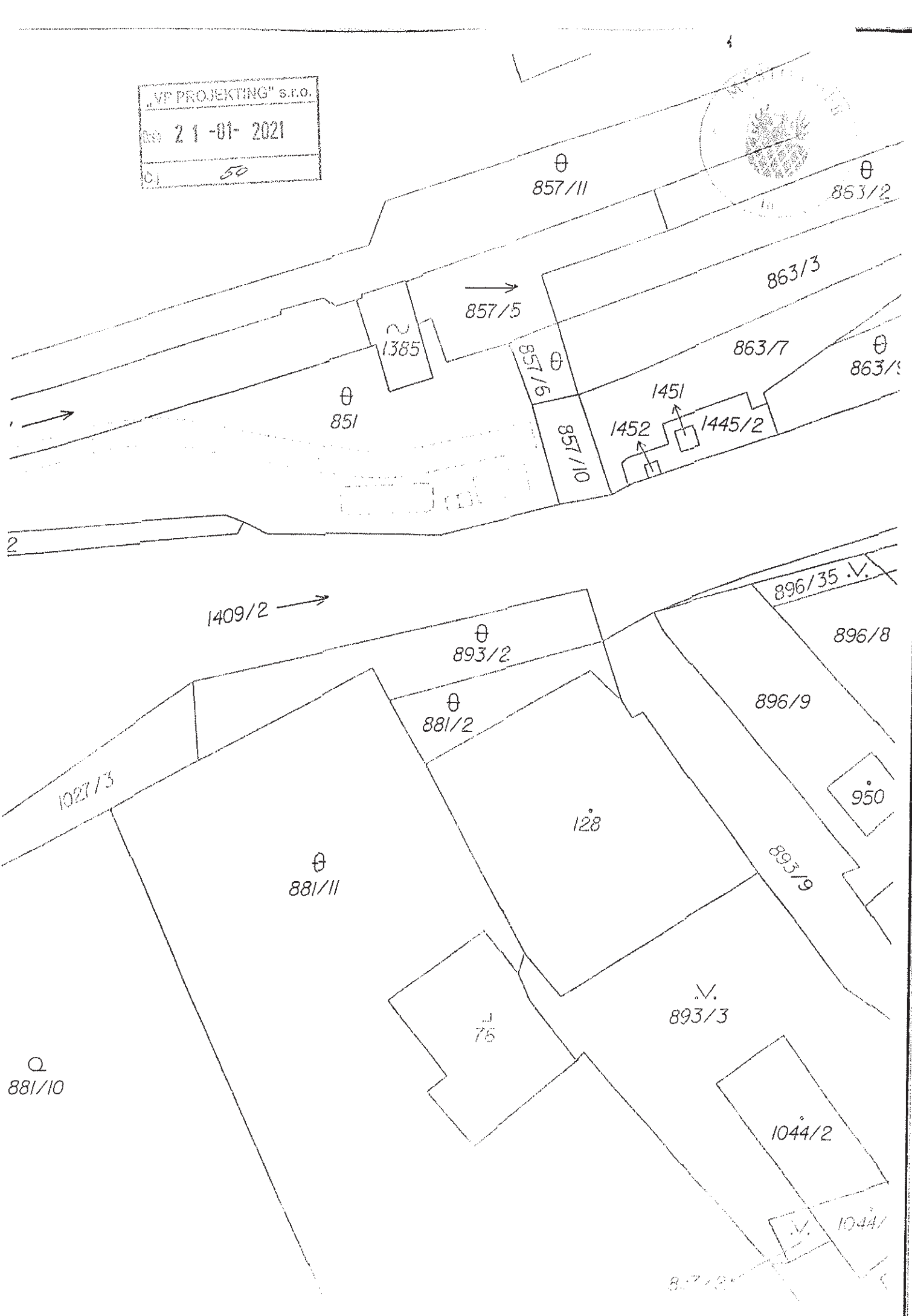
VYPRACOVAL	KONTROLOVAL	ZODP.PROJ	HIP		
Ing.T.DARIVČÁK	P.JANOUSEK	Ing.J.ŠINTÁK	Ing.J.ŠINTÁK		
   					
St.Ú - MÚ CHEB – ODBOR STAVEBNÍ A ŽIVOTNÍHO PROSTŘEDÍ					
INVESTOR: POVODÍ OHŘE s.p., BEZRUCHOVA 4219, 430 03 CHOMUTOV				FORMÁT	3xA4
STAVBA JEZ VE SLAPANECH TĚLESO JEZU				ÚČEL	DSP / DPS
				DATUM	10/2020
				MĚŘITKO	1:500
				Č. ZAKÁZKY	VP 04-04/2020
OBSAH: DOKUMENTACE PRO STAVEBNÍ POVOLENÍ A PRO PROVÁDĚNÍ STAVBY SITUAČNÍ VÝKRES ZÁBORŮ				Č. VÝKRESU	0.5

JEZ VE SLAPANECH - TĚLESO JEZU

SITUAČNÍ VÝKRES ZÁBORŮ M 1:500

„VP PROJEKTING“ s.r.o.
Dob 21-01-2021
Čj: 50





SOUHLAS VLASTNÍKA NEMOVITÝCH VĚCÍ (POZEMKŮ)

s dočasným zábořem a dotčením ostatního majetku

Stavba: Jez ve Slapanech – těleso jezu

Investor: Povodí Ohře, státní podnik
se sídlem: Bezručova 4219, 430 03 Chomutov

Vlastník pozemků: Šlapanská elektrárenská, s.r.o.
IČO: 25967614
adresa: Háje 312, 350 02 Cheb
telefonní číslo:
email:

Dotčené pozemky:

Parcelní číslo	katastrální území	celková výměra (m ²)	výměra dočasného záboru (m ²)	výměra trvalého záboru (m ²)	omezení dispozičních práv
851	Háje u Chebu	1104	380	0	0

(dále v textu též „pozemek“)

Pozemek bude dotčen pouze z důvodu uvedeného v tomto souhlasu.
 Pozemek je vyznačen na výkresu C.5 Situační výkres záborů, který je nedílnou součástí tohoto souhlasu.

Vlastník výše uvedeného pozemku SOUHLASÍ:

- A) s dočasným zábořem pozemku pro účely realizace stavby
- B) s dotčením ostatního majetku na uvedených pozemcích

Účel využití pozemku (přístupy ke stavbě, prostor pro zařízení staveniště, dočasné deponie):

- přes p. p. č. 851 přístup ke stavbě s dodržением podmínky pohybu mechanizace min. 2 m od náhonu MVE, umístění zařízení staveniště a dále bude na západní straně staveniště osazeno oplocení s uzamykatelnou brankou

Specifikace majetku dotčeného dočasným zábořem, včetně případných požadavků na obnovu/úhradu majetku:

PODMÍNKY SOUHLASU:

A) s dočasným zábořem pozemků pro účely realizace stavby:

1. Podmínky dočasného záboru:
Vše bude uvedeno do stavu před započatím stavebních prací. Před zahájením stavebních prací bude veškerý majetek zdokumentován (proveden pasport) a nafocen.

Cena za užívání pozemku dočasně dotčených stavbou bude stanovena dohodou, maximálně jako cena dle platného Výměru ministerstva financí (v případě nesouhlasu, prosím, uveďte návrh výše finanční kompenzace Kč/m²/rok).

.....
.....
B) s dotčením ostatního majetku na uvedených pozemcích

1. Podmínky zásahu do majetku

Vlastník souhlasí s demontáží a případnou následnou zpětnou montáží dotčeného majetku, včetně případných požadavků na obnovu/ úhradu majetku za podmínek:

.....
.....
.....

Nachází-li se dotčený majetek na pozemku ve správě Povodí Ohře, s. p. bude zpětná montáž po dohodě provedena mimo tyto pozemky.

2. Dotčení inženýrských sítí včetně přípojek (dále jen IS)

Vlastník informuje o vedení IS na jeho pozemku:

Na pravé straně náhonu k MVE ve vzdálenosti 2 m je uložen přírodní kabel 0,4 kV pro MVE v hloubce 0,3 m.

V případě dotčení IS plánovanou stavbou, vlastník souhlasí s přeložením nebo vyvěšením IS za podmínek:

.....
.....
.....

Závěrečná ustanovení:

Vlastník pozemku prohlašuje, že byl seznámen s připravovanou projektovou dokumentací. Vlastník souhlasí s případným vynětím pozemku ze ZPF (LPF). Zahájení prací bude vlastníkovi pozemků prokazatelně oznámeno min. 7 dní předem zástupcem investora.

Stavbou dočasně dotčený pozemek bude po dokončení prací uveden do původního stavu na náklady investora a protokolárně předán zpět do užívání, pokud není dohodnuto jinak. Případné vzniklé škody uhradí investor dle platné legislativy.

Nedílnou přílohou toho souhlasu je C.5 Situační výkres záborů.

V dne 6.5.2021

.....
Podpis vlastníka pozemků

SITUAČNÍ VÝKRES ZÁBORŮ M 1:500



POZEMEK č.p.	VLASTNÍK POZEMKU	VÝMĚRA POZEMKU [m²]	DOČASNÝ ZÁBOR [m²]	TRVALÝ ZÁBOR [m²]
849/2	Město Cheb	165	28	0
851	Společnost elektrifikovaná, s.r.o.	1104	380	0
1409/2	Provoz Ohň. s.p.	13446	660	170
1049/6	Provoz Ohň. s.p.	15316	260	8
811307	Provoz Ohň. s.p.	3512	127	197

ZÁBORY TRVALÉ

5				
4				
3				
2	OSTATIS	28.1.2021		Ing. T. DARIŇČÁK
1	DROHÉ VYDÁNÍ	15.1.2021		Ing. T. DARIŇČÁK
0	PRVNÍ VYDÁNÍ	1.11.2020		Ing. T. DARIŇČÁK
	POPS ZMĚNY			KONTROLOVAL
	ZMĚNA Č.			POPS

[illegible]

Be your friend

Váš dopis zn.: VP/797/2020
Ze dne: 27.11.2020
Naše zn.: POH/54903/2020-2/032100

Vyřizuje: Ing. David Polách
Tel.: 474 636 288
Mobil:
E-mail: polach@poh.cz

VP PROJEKTING s.r.o.
P.O.BOX 179
360 21 Karlovy Vary

Datum: 07.01.2021

Jez ve Slapanech – těleso jezu

K Vaší žádosti o vyjádření k výše uvedené akci, kterou jsme obdrželi dne 4. prosince 2020, Vám sdělujeme naše stanovisko, které platí dva roky ode dne vydání.

I. Vyjádření z hlediska Národního plánu povodí Labe (NPP) a Plánu dílčího povodí Ohře, dolního Labe a ostatních přítoků Labe (PDP):

Z hlediska zájmů daných platným NPP a PDP (ustanovení § 24 a § 26 zákona č. 254/2001 Sb., o vodách a o změně některých zákonů, ve znění pozdějších předpisů) je uvedený záměr možný, protože lze předpokládat, že záměrem nedojde ke zhoršení chemického stavu a ekologického stavu dotčených útvarů povrchových vod a chemického a kvantitativního stavu útvarů podzemních vod, a že nebude znemožněno dosažení jejich dobrého stavu. Toto hodnocení vychází z posouzení souladu daného záměru s výše uvedenými platnými dokumenty.

II. Stanovisko z hlediska správce povodí:

Bez připomínek.

Souřadnice (orientačně – přelivná hrana): X = 1 027 568, Y = 888 711.


Předmětem vyjádření je DSP + DPS, která řeší opravu jezového tělesa jezu ve Slapanech na Odřavě v ř. km 18,325. Opravy zahrnují sanaci celé přelivné plochy jezu pomocí kotveného kamenného obkladu s kamenofezy na přelivné hraně, a dále i obnovu opevnění koryta navazujícího na těleso jezu. Dále budou sanovány trhliny v konstrukci šterkové propusti pomocí trvale pružného tmelu s ochranným hydrofobním nátěrem. Zároveň bude doplněno provizorní hrazení šterkové propusti (nové drážky, dosedací práh, hradidlové profily). Projekt člení stavbu na dva stavební objekty:

SO 01 Oprava tělesa jezu, SO 02 Provizorní hrazení šterkové propusti, SO 03 Opevnění v podjezí, SO 04 ZOV a přístup na stavbu.

Dotčené pozemky v k. ú. Háje u Chebu: p. č. 1409/2, 1049/6 a st. 1307 (POh) a 851 a 1047 (Šlapanská elektrárnská, s.r.o.), 849/2 (Město Cheb).

Investorem akce je Povodí Ohře, státní podnik (PL 1 01 17 025).

HGR: 1190, 2110. ČHP: 1-13-01-0570-0-00. Vodní útvar povrchových vod: OHL_0160 - Odřava/Wondreb od státní hranice po vzdutí nádrže Jesenice. Vodní útvar podzemních vod: 21100 - Chebská pánev, 11900 - Kvartér a neogén odřavské části Chebské pánve.



Povodí Ohře, státní podnik
Bezručova 4219 Chomutov 430 03
tč. 70809988 DIČ: CZ70809988
web: www.poh.cz

Ing. Václav Svejkský
vedoucí odboru VR

Rybářství Třeboň Hld. a.s.

Starý Slaplový rybník u Třeboně
Rybářská 801
379 01 Třeboň
Kusácká ul. 10
Nádraží 271, 391 13 Chodová Planá
Tel: +420 374 792 565-6
Fax: +420 374 798 262
Registrováno u KS Č. Budějovice
oddíl B, vložka 500

**18**

"VP PROJEKTING" s.r.o.
Dat: - 1 -12- 2020
Č.j.: <i>104</i>

VP PROJEKTING s.r.o.

projekční a inženýrská kancelář

k rukám Ivety Kotíkové

P.O. BOX 179

360 01 Karlovy Vary

Váš dopis značky/ze dne:
e-mail 30.11.2020

Naše značka:
HPS28/ RP/jezslap1

Vyřizuje/linka:
606790625

Chodová Planá
1.12.2020

Věc: Stanovisko k akci „Jez ve Slapanech - těleso jezu,, DSP-DPS.

Rybářství Třeboň Hld. a.s., oprávněná z rozhodnutí Ministerstva zemědělství ČR k výkonu rybářského práva v rybářském revíru – revír Odrava 2, (od Nového mostu u elektrárny v Podhradě na ř.km 13,9 až po státní hranici v ř.km 18,5 včetně všech přítoků, zátopy Jesenické přehrady a zdrže na Odřavě) č. 231000

s o u h l a s í

s projektovou dokumentací „Jez ve Slapanech - těleso jezu“ k opravě stávajícího tělesa jezu ve Slapanech na řece Odřavě v ř.km 18,325 , kterou vypracovala projekční kancelář VP PROJEKTING s.r.o., P.O.BOX 179, 360 21 Karlovy Vary v 10/2020, číslo zakázky VP 04-04/2020.

V rámci vodoprávního projednání, požadujeme do výroku přenést povinnost zhotovitele stavby, oznámit zahájení i ukončení stavebních prací na díle technikovi pro chov ryb, panu Ing. Janu Motákovi, e-mail: jmotak@rybarstvi.cz

S přátelským pozdravem

správa majetku
hlavní pracovník TBD
Tomáš Skurka

Rybářství Třeboň Hld. a.s.
Rybářská 801, 379 01 Třeboň
IČO 46678191 DIČ CZ46678191
TEL. 384 701 510 FAX 384 701 554

Na vědomí: Ing. Jan Moták, RML s.r.o.,
Co: Ing. Michal Světnička, RTH Hld.a.s.

Tel: 374 792 565-6
Fax: 374 798 262
e-mail: tskurka@rybarstvi.cz

Bankovní spojení:
193 03 95 76/ 0300

IČ: 46678191
DIČ: CZ46678191

V Karlových Varech, dne 27.7.2020

Z Á P I S Z

"VÝROBNÍHO VÝBORU"

datum konání: **27. 7. 2020**
hodina konání: **9:00 hod**
místo konání: **Povodí Ohře, s.p., závod Karlovy Vary – Horova 12, 360 01 K. Vary**
akce: **„Jez ve Slapanech – těleso jezu“ DSJ**

Přítomni:
dle prezenční listiny

Dne 27.7.2020 se uskutečnil 1.VV projektové dokumentace „Jez ve Slapanech – těleso jezu“.

Předmětem 1.výrobního výboru bylo představení a projednání výsledků stavebně technického průzkumu jezového tělesa a geologického průzkumu společně s návrhem přístupu na stavbu.

Dále bylo zaznamenáno:

- Je doporučeno projednat přístup na stavbu z levého břehu přes pozemky majitele MVE.
- Zadání PD bude rozšířeno o opravu levobřežní zdi v místě navázání tělesa jezu. Oprava zdi bude řešena v rozsahu od přelivné hrany jezu po konec desky v podjezí.
- Zadání PD bude rozšířeno o opravu kamenné rovnaniny za koncem betonové desky podjezí s vhodným stabilizačním ukončením.
- Předpokládá se provádění prací za snížené hladiny pomocí štěrkové propusti. Tento postup bude projednán s majitelem MVE.
- V rámci doplnění drážek provizorního hrazení jsou upřednostněna lehká hliníková hradidla. Pro jejich obsluhu není vyžadováno doplnění trvalé obslužné lávky, ale

Povodí Ohře, státní podnik

Bezručova 4219
Chomutov 430 03


tel 474 636 111
fax 474 636 353

email info@poh.cz
web www.poh.cz

IČ 70889988
DIČ CZ70889988

Bankovní spojení
KB a.s. Chomutov, č.ú. 9137441/0100

Povodí Ohře, státní podnik, je zapsán v obchodním rejstříku u Krajského soudu v Ústí nad Labem v oddílu A, vložce č.13052



bude posouzena možnost využití mobilní lávky s úpravou zábradlí na pravobřežním pilíři.

- Projektant dodá do příštího výrobního výboru komentář k ocenění v PL.

Zapsal: Ing. Tomáš Darivčák

Přílohy: Prezenční listina

Povodí Ohře, státní podnik

Bezručova 4219 tel 474 636 111
Chomutov 430 03 fax 474 636 353

email info@poh.cz
web www.poh.cz

IČ 70889988
DIČ CZ70889988

Bankovní spojení
KB a.s. Chomutov, č.ú. 9137441/0100

Povodí Ohře, státní podnik, je zapsán v obchodním rejstříku u Krajského soudu v Ústí nad Labem v oddílu A, vložce c 13052

[illegible]

V Karlových Varech, dne 8.10.2020

20

Z Á P I S Z

"VÝROBNÍHO VÝBORU"

datum konání: **8. 10. 2020**
hodina konání: **12:30 hod**
místo konání: **Povodí Ohře, s.p., závod Karlovy Vary – Horova 12, 360 01 K. Vary**
akce: **„Jez ve Slapanech – těleso jezu“ DSJ**

Přítomni:
dle prezenční listiny

Dne 8.10.2020 se uskutečnil 2.VV projektové dokumentace „Jez ve Slapanech – těleso jezu“.

Předmětem 2.výrobního výboru bylo projednání navrženého technického řešení s ohledem na jednotlivé etapy výstavby a dále předpokládaná cena stavby v návaznosti na PL.

Dále bylo zaznamenáno:

- Etapizace výstavby bude odpovídat technickému řešení štěrkové propusti.
- Štěrková propust bude staticky posouzena z pohledu změny pozice drážek stávajícího stavidla.
- Pokud štěrková propust staticky vyhoví, budou stávající drážky stavidla využity pro provizorní hrazení a nově budou instalovány drážky pro stávající stavidlo směrem po vodě. Předpokládá se i změna pozice stávající lávky.
- V návaznosti na výše uvedené dojde k výraznému zjednodušení jímkování v prostoru štěrkové propusti.
- Kamenný zához v podjezí bude zakončen klenbově zakřiveným prahem z kamene o zrnitosti cca 1,0 m. Stávající poškozený kamenný zához bude využit ke stabilizaci navazujícího koryta.

Povodí Ohře, státní podnik

Bezručova 4219
Chomutov 430 03


tel 474 636 111
fax 474 636 353

email info@poh.cz
web www.poh.cz

IČ 70889968
DIČ CZ70889968

Bankovní spojení
KB a.s. Chomutov, č.ú. 9137441/0100

Povodí Ohře, státní podnik, je zapsán v obchodním rejstříku u Krajského soudu v Ústí nad Labem v oddílu A, vložce č.13052



- Bude ověřena tvarová dostupnost kamenů. Dle toho bude upravena skladba přelivné hrany jezu.
- Předpokládá se ukončení plochy kamenného obkladu jednou řadou kotvených kamenů na odtrhové hraně desky podjezí.

Zapsal: Ing. Tomáš Darivčák

Přílohy: Prezenční listina

G. Marek
to S. V. S. K.
M. Darivčák

Povodí Ohře, státní podnik

Bezručova 4219
Chomutov 430 03

tel 474 636 111
fax 474 636 353

email info@poh.cz
web www.poh.cz

IČ 70889988
DIČ CZ70889988

Bankovní spojení
KB a.s. Chomutov, č.ú. 9137441/0100

Povodí Ohře, státní podnik, je zapsán v obchodním rejstříku u Krajského soudu v Ústí nad Labem v oddílu A, vložce č. 13052

[illegible]

V Karlových Varech, dne 8.1.2021

Z Á P I S Z

"VÝROBNÍHO VÝBORU"

datum konání: **8. 1. 2021**
hodina konání: **8:00 hod**
místo konání: **online videokonference**
akce: **„Jez ve Slapanech – těleso jezu“ DSJ**

Přítomni:
dle prezenční listiny

Dne 8.10.2020 se uskutečnil 3.VV projektové dokumentace „Jez ve Slapanech – těleso jezu“.

Předmětem 3.výrobního výboru bylo projednání dalších variant technického řešení opěrného prvku pro provizorní hradidla.

Dále bylo zaznamenáno:

- Současný návrh předpokládal trvalé osazení opěrného sloupku HEB-200 na středové pozici. O sloupek by se opíraly hliníkové slupice provizorních hradidel, které by jinak měly na světlou šíři štěrkové propusti 4,2 m příliš velký průhyb.
- Z hlediska provozu není pevný sloupek HEB-200 vhodný, protože tvoří trvalou překážku v průtočném profilu propusti.
- Nové řešení podpůrného prvku hradidel bude spočívat v dvojici demontovatelných sloupků (trubka nebo jäckl), které budou umístěny po stranách blíže u pilířů. Do rámu stavidla budou navařeny konzoly s vodicím profilem, do kterých se budou sloupky zasunovat. Konzoly zároveň budou sloužit jako horní opěrný bod. Sloupky se u dna budou dále nasouvat do trvale umístěného trnu, který slouží jako dolní opěrný bod.
Na samotných hliníkových hradidlech budou doplněna vymezení oka, pro navedení sloupku na dnový trn.



- Projektant před konáním ZVV předloží k náhledu návrh nového mobilního opěrného systému pro hradipla.

Zapsal: Ing. Tomáš Darivčák

Přílohy: Prezenční listina

Povodí Ohře, státní podnik

Bezručova 4219
Chomutov 430 03

tel 474 636 111
fax 474 636 353

email info@poh.cz
web www.poh.cz

IČ 70889988
DIČ CZ70889988

Bankovní spojení
KB a.s. Chomutov, č.ú. 9137441/0100

Povodí Ohře, státní podnik, je zapsán v obchodním rejstříku u Krajského soudu v Ústí nad Labem v oddílu A, vložce č. 13652

[illegible]